






Región X Infiernillo

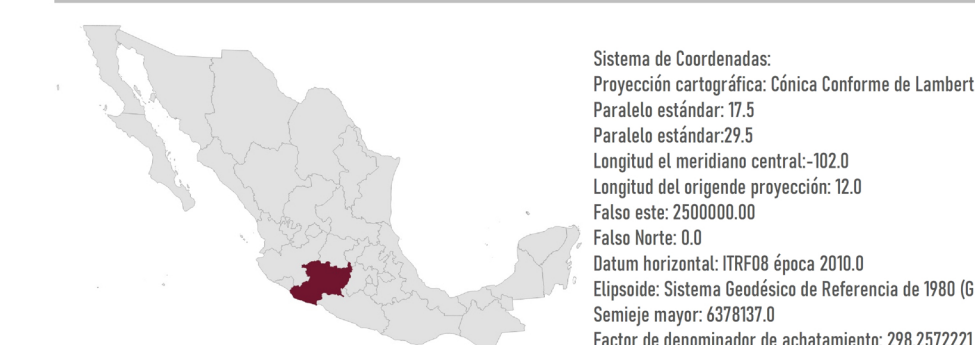
-  Límites municipales
-  Límites de las Regiones
-  Región X
-  Resto de regiones de Michoacán
-  Estados vecinos

MUNICIPIOS DE LA REGIÓN

6 /113

009	Ario
029	Churumuco
033	Gabriel Zamora
035	La Huacana
059	Nuevo Urecho
055	Múgica

Sistema de Referencia



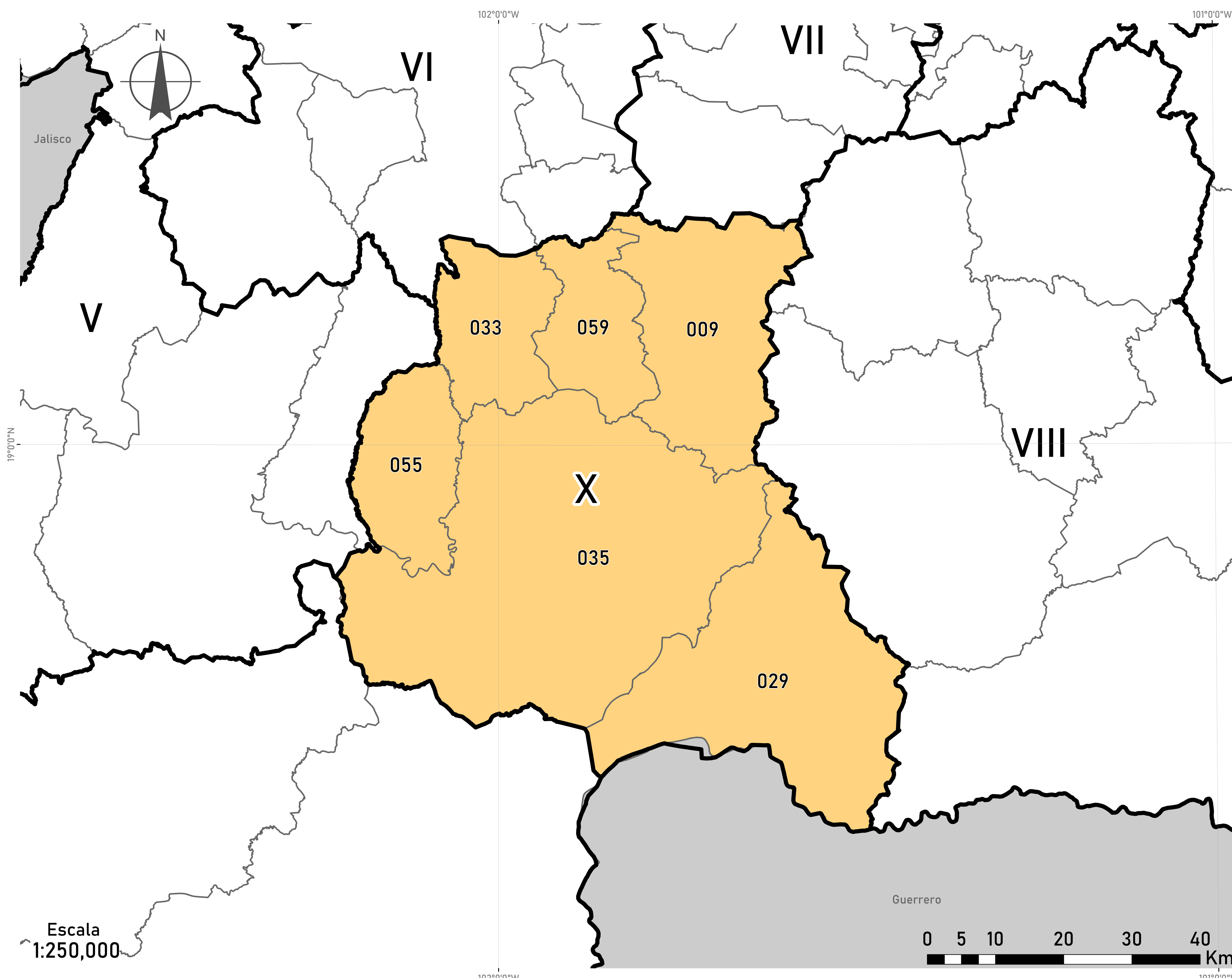
Sistema de Coordenadas:
Proyección cartográfica: Cónica Conforme de Lambert.
Paralelo estándar: 19.5
Paralelo estándar: 29.5
Longitud del meridiano central: -102.0
Longitud del origen de proyección: 12.0
Falso este: 2000000.00
Falso norte: 0.0
Datum horizontal: ITRF08 época 2010.0
Elipsoid: Sistema Geodésico de Referencia de 1980 (GRS80)
Semieje mayor: 6378137.0
Factor de denominador de achatamiento: 298.2572221

Fuente:
Elaboración propia a partir de información del Marco Geoestadístico, INEGI 2019.
Decreto de regionalización para la Planeación y Desarrollo
del Estado de Michoacán de Ocampo, Gobierno de Michoacán, 2004

**REGIONALIZACIÓN DEL
ESTADO DE MICHOACÁN**

Michoacán de Ocampo

Elaboración: Subdirección de Desarrollo Regional, Marzo/2021.



Escala
1:250,000

