






Región VIII Tierra Caliente

-  Límites municipales
-  Límites de las Regiones
-  Región VIII
-  Resto de regiones de Michoacán
-  Estados vecinos

MUNICIPIOS DE LA REGIÓN

7 / 113

013	Carácuaro
038	Huetamo
049	Madero
057	Nocupétaro
077	San Lucas
082	Tacámbaro
097	Turicato

Sistema de Referencia

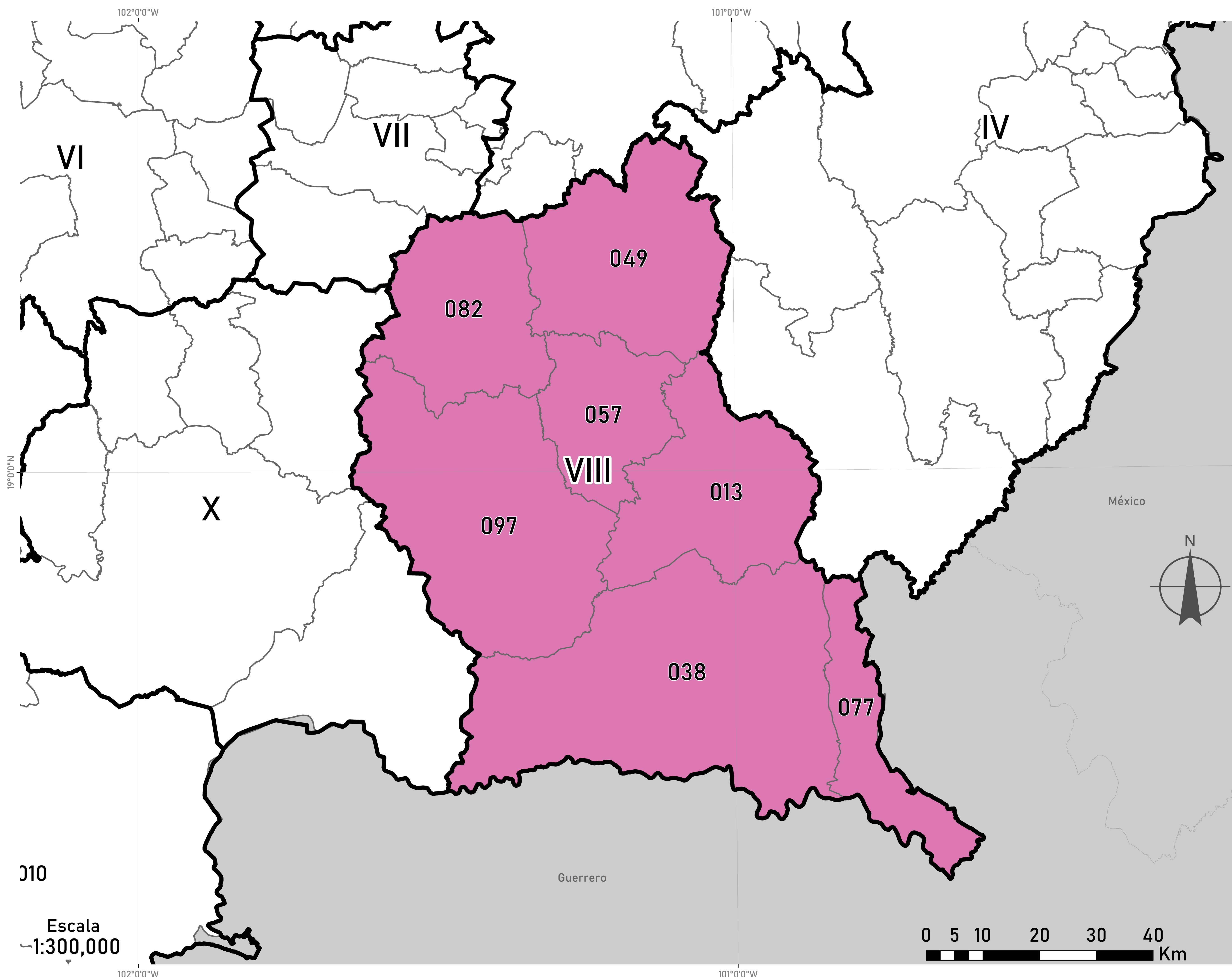
Sistema de Coordenadas:
Proyección cartográfica: Cónica Conforme de Lambert.
Paralelo estándar: 19.5
Paralelo estándar: 29.5
Longitud del meridiano central: -102.0
Longitud del origen de proyección: 12.0
Falso este: 2500000.00
Falso Norte: 0.0
Datum horizontal: ITRF08 época 2010.0
Elipsoid: Sistema Geodésico de Referencia de 1980 (GRS80)
Semieje mayor: 6378137.0
Factor de denominador de achatamiento: 298.2572221

Fuente:
Elaboración propia a partir de información del Marco Geoestadístico, INEGI 2019.
Decreto de regionalización para la Planeación y Desarrollo
del Estado de Michoacán de Ocampo, Gobierno de Michoacán, 2004

**REGIONALIZACIÓN DEL
ESTADO DE MICHOACÁN**

Michoacán de Ocampo

Elaboración: Subdirección de Desarrollo Regional, Marzo/2021.



010

Escala
1:300,000

102°0'0"W

101°0'0"W