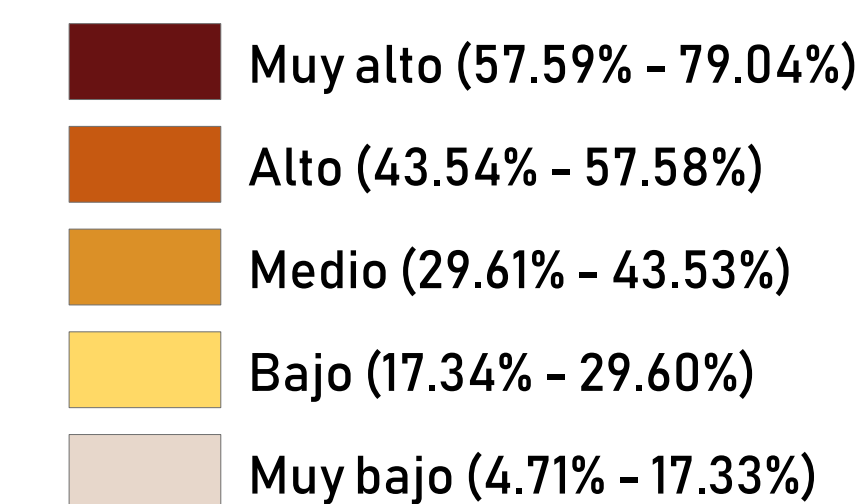


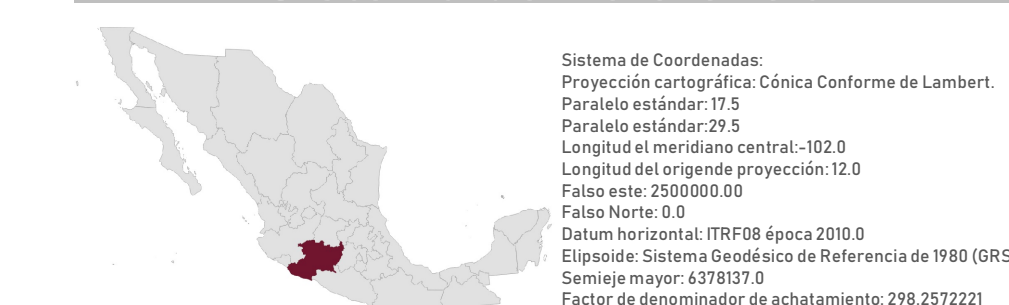
**PORCENTAJE DE LA POBLACIÓN CON
CARENCIA POR ACCESO A SERVICIOS
BÁSICOS EN LAS VIVIENDAS 2015**



CVE_MUN	NOMBRE	CVE_MUN	NOMBRE
001	Acutzio	058	Nuevo Parangaricutiro
002	Aguilita	059	Nuevo Urecho
003	Álvaro Obregón	060	Numarán
004	Angamacutiro	061	Ocampo
005	Angangueo	062	Pajacuarán
006	Apatzingán	063	Panindícuaro
007	Aporo	064	Parácuaro
008	Aquila	065	Parácuaro
009	Ario	066	Pátzcuaro
010	Artega	067	Penamitla
011	Briseñas	068	Peribán
012	Buenavista	069	La Piedad
013	Carácuaro	070	Purépero
014	Coahuayana	071	Purúndiro
015	Coalcomán de Vázquez Patares	072	Queréndaro
016	Coeneo	073	Quiroga
017	Contepec	074	Cojumatlán de Régules
018	Copándaro	075	Los Reyes
019	Cotija	076	Sahuayo
020	Cuitzeo	077	San Lucas
021	Charapan	078	Santa Ana Maya
022	Charo	079	Salvador Escalante
023	Chavinda	080	Senguio
024	Cherán	081	Susupuato
025	Chichotla	082	Tacámbaro
026	Chinicuilá	083	Tanclaro
027	Chucándiro	084	Tangamandapio
028	Churintzio	085	Tangancicuaro
029	Churumuco	086	Tanhuato
030	Ecuandureo	087	Tarelan
031	Eplaticio Huerla	088	Tarímbaro
032	Erongaricutiro	089	Tepalcatepec
033	Gabriel Zamora	090	Tingambato
034	Hidalgo	091	Tingüindín
035	La Huacana	092	Tiquicheo de Nicolás Romero
036	Huandacareo	093	Tlalpujahua
037	Huaniqueo	094	Tlazazalca
038	Huetamo	095	Tocumbo
039	Huiramba	096	Tumbiscatio
040	Indaparapeo	097	Turicato
041	Irimbo	098	Tuxpan
042	Ixtlán	099	Tuzantla
043	Jacona	100	Tzitzuntzan
044	Jiménez	101	Tzitzio
045	Jiquilpan	102	Uruapan
046	Juárez	103	Venustiano Carranza
047	Jungapeo	104	Villama
048	Lagunillas	105	Vista Hermosa
049	Madero	106	Yurécuaro
050	Maravatío	107	Zacapu
051	Marcos Castellanos	108	Zamora
052	Lázaro Cárdenas	109	Zináparo
053	Morelia	110	Zinapécuaro
054	Morelos	111	Ziracuaretiro
055	Múgica	112	Zitácuaro
056	Nahuatzen	113	José Sixto Verduzco
057	Nocupétaro		

— Límite de la Región Socioeconómica

Sistema de Referencia

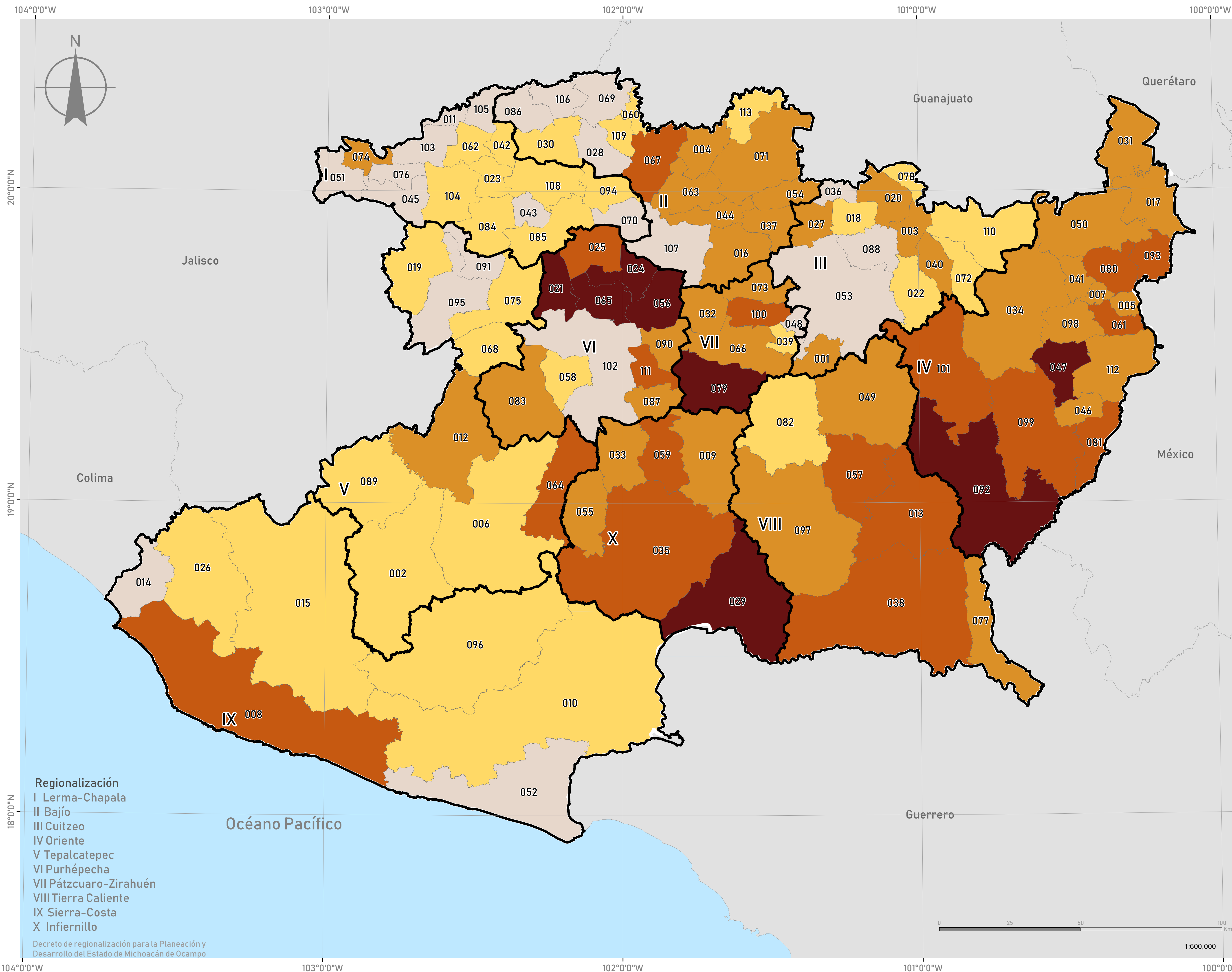


Fuente: Elaboración propia a partir de información del CONEVAL 2016

**PORCENTAJE DE LA POBLACIÓN CON
CARENCIA POR ACCESO A SERVICIOS
BÁSICOS EN LAS VIVIENDAS 2015**

Michoacán de Ocampo

Elaboración: Subdirección de Desarrollo Regional. Octubre 2020



Regionalización
I Lerma-Chapala
II Bajío
III Cuitzeo
IV Oriente
V Tepalcatepec
VI Purhépecha
VII Pátzcuaro-Zirahuén
VIII Tierra Caliente
IX Sierra-Costa
X Infiernillo

Decreto de regionalización para la Planeación y Desarrollo del Estado de Michoacán de Ocampo

Océano Pacífico

Guerrero

1:600,000