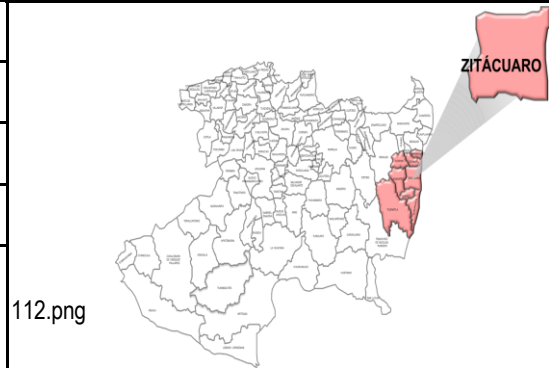


GENERALES

Municipio	Zitácuaro
Región	Oriente
Extensión territorial km2	510.90
Cabecera municipal	Heroica Zitácuaro
Toponimia	Lugar santuario de los mayores



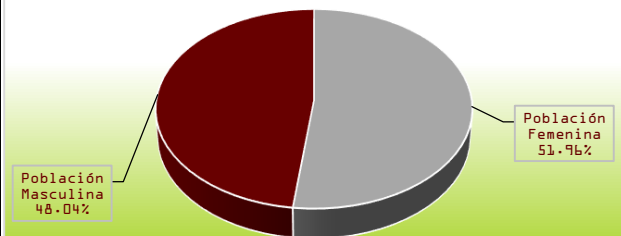
DEMOGRAFÍA

Población 2020

Población Total	157,056
Población Femenina	81,603
Población Masculina	75,453
Población de 3 años y más hablante de lengua indígena total	4,936
Población de 3 años y más hablante de lengua indígena femenina	2,653
Población de 3 años y más hablante de lengua indígena masculina	2,283
Población en localidades urbanas	60,244
Población en localidades rurales	96,812
Número de localidades	160

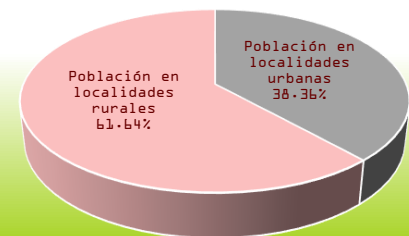
Fuente: INEGI. Censo de Población y vivienda 2020.

Gráfica 1: Porcentaje de la población por sexo 2020



Fuente: Elaboración propia con datos del INEGI.

Gráfica 2: Concentración de la población según tipo de localidad



Fuente: Elaboración propia con datos del INEGI.

Población en situación de pobreza 2015

Número de personas en situación de pobreza	102,317
Pobreza extrema	77,341
Pobreza moderada	24,976
No pobres y no vulnerables	16,710

Fuente: CONEVAL. Medición de la Pobreza 2010-2015.

Índice de Marginación 2020

Índice de marginación	56.16
Grado de marginación	Bajo
Índice de marginación normalizado, 2020	0.88
Posición con respecto al resto de municipios	85

Fuente: CONAPO. Índice de Marginación por Municipio 2020.



Ficha Municipal de Información 2022

Zitácuaro



Coordinación de Planeación
para el Desarrollo del Estado
de Michoacán de Ocampo
GOBIERNO DE MICHOACÁN

EDUCACIÓN

Por tipo educativo: Público y privado, ciclo escolar 2020/2021	Escuelas	Alumnos	Docentes
Educación básica	387	36,490	1,941
Educación Media Superior	24	5,966	587
Educación superior	19	4,989	417
Capacitación para el trabajo	16	4,738	56

Fuente: SEP, sistema interactivo de consulta educativa <https://www.planeacion.sep.gob.mx/principalescifras/>. Fecha de consulta 2 marzo 2022.

Indicadores

Grado promedio escolar 2015	8.27
Eficiencia terminal global 2015	87.23
Deserción escolar global 2016	12.77
Deserción bachillerato 2016	19.68
Deserción escolar secundaria 2016	18.29
Porcentaje de analfabetismo total 2020	6.27

Fuente: IPLAEM. Sistema de Indicadores del Estado de Michoacán (varios años).

Gráfica 3: Escuelas por tipo educativo ciclo escolar 2020/2021



Fuente: Secretaría de Educación Pública.

SALUD

Establecimientos de salud 2021	57	IMSS-BIENESTAR	18
En operación	48	ISSSTE	1
Fuera de operación	9	SMP	18
De primer nivel	43	SSA	18
Segundo nivel	12	otros	1
Tercer nivel	0	Tipo de establecimiento rural	25
No aplica	2	Tipo de establecimiento urbano	32
Perteneciente al IMSS	1	Fuente: Secretaría de salud. Sistema de información de salud. Consulta de bases CLUES diciembre 2021	

Derechohabiencia 2020

Afiliados al servicio de salud total	Afiliados al servicio de salud hombres	Afiliados al servicio de salud mujeres	Población no afiliada al servicios de salud
81,841	37,940	43,901	75,106

Fuente: INEGI. Censo de Población y Vivienda 2020.



Ficha Municipal de Información 2022 Zitácuaro



Indicadores 2020

Tasa natalidad c/1000 habitantes	Tasa de mortalidad general c/1000 habitantes	Tasa de mortalidad infantil c/1000 nacimientos	Mortalidad materna eventos ocurridos
17.99	7.53	6.73	2

Fuente: Elaboración propia con datos del INEGI.

EMPLEO

Población económicamente activa	Población económicamente activa femenino	Población económicamente activa masculino	Población económicamente inactiva
79,956	34,362	45,594	41,597
Población económicamente inactiva femenino	Población económicamente inactiva masculino	Población económicamente activa ocupada	Población económicamente activa desocupada
29,398	12,199	79,049	907

Fuente: INEGI. Censo General de Población y Vivienda 2020.

Porcentaje de la población ocupada por sector 2015

Primario	Secundario	Comercio	Servicios
20.11	15.87	21.39	40.31

Porcentaje de la población por rango de ingreso 2015

Hasta 1 Salario Mínimo	De 1 a 2 Salarios Mínimos	Más de 2 Salarios Mínimos
12.42	34.46	32.94

Fuente: INEGI. Censo de Población y Vivienda 2015.

VIVIENDA

Total de hogares	Total de viviendas	Total de viviendas habitadas	Promedio de ocupantes por vivienda
40,655	50,337	40,666	4
Viviendas con piso de cemento, firme, madera u otros	Viviendas con 3 y más cuartos	Viviendas con energía eléctrica	Viviendas con agua dentro de la vivienda
36,883	30,511	40,299	39,036
Viviendas con drenaje	Viviendas con refrigerador	Viviendas con lavadora	Viviendas con radio
39,273	31,522	24,258	27,796
Viviendas con televisión	Viviendas con computadora	Viviendas con teléfono	Viviendas con internet
36,629	9,793	7,013	15,892

Fuente: INEGI. Censo General de Población y Vivienda 2020.



Ficha Municipal de Información 2022 Zitácuaro



ECONOMÍA

Producto Interno Bruto 2010 (millones de pesos)	6,933.00	Volumen de la producción ganadera (toneladas) 2020	Valor de la producción ganadera (pesos) 2020
Participación en PIB estatal %	3.40	8,210.52	162,049.93
Establecimientos económicos 2021	8,575.00	<div style="text-align: center;"> Gráfica 4: Volumen de la producción agrícola y ganadera 2020 </div> <p style="text-align: center;">■ Volumen de la producción ganadera (toneladas) 2020</p> <p style="text-align: center;">3,974,173.21</p> <p style="text-align: center;">8,210.52</p>	
Superficie sembrada (hectáreas) 2020	11,543.07		
Superficie cosechada (hectáreas)	11,450.67		
Volumen de la producción agrícola (toneladas) 2020	3,974,173.21		
Valor de la producción agrícola (pesos) 2020	611,532,383.70		
Ingresos por remesas 2021 (millones de dólares)	117.42		

Fuente: SADER. Sistema de información agroalimentaria 2021.

Fuentes: Revista Mexicana Volumen 5 , 2010. INEGI. Directorio de Unidades Económicas 2021. SADER. Sistema de información agroalimentaria 2021. Banxico. Informe de remesas por municipio 2021.

SEGURIDAD PÚBLICA

Delitos registrados del fuero común 2021		Gráfica 5: Delitos registrados 2021	
El patrimonio	771	El patrimonio	771
La familia	17	La familia	17
La libertad y la seguridad sexual	44	La libertad y la seguridad sexual	44
La sociedad	0	La sociedad	0
La vida y la integridad corporal	442	La vida y la integridad corporal	442
Libertad personal	15	Libertad personal	15
Otros bienes jurídicos afectados (del fuero común)	645	Otros bienes jurídicos afectados (del fuero...	645
Total general	1,934		

Fuente: SESNSP. corte al 31 de diciembre 2021.

Fuente: SESNSP. Incidencia delictiva del Fuero Común, nueva metodología, corte al 31 de diciembre 2021.