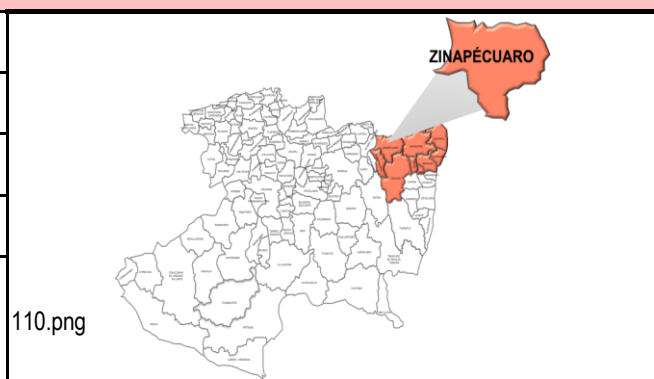


GENERALES

Municipio	Zinapécuaro
Región	Cuitzeo
Extensión territorial km2	597.41
Cabecera municipal	Zinapécuaro de Figueroa
Toponimia	Lugar de sanación



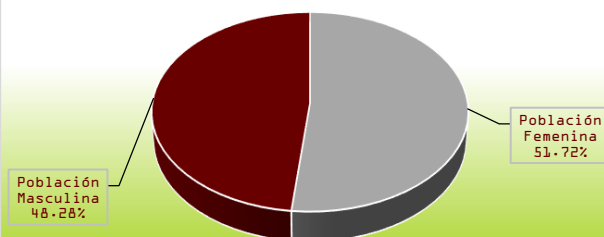
DEMOGRAFÍA

Población 2020

Población Total	49,005
Población Femenina	25,345
Población Masculina	23,660
Población de 3 años y más hablante de lengua indígena total	29
Población de 3 años y más hablante de lengua indígena femenina	12
Población de 3 años y más hablante de lengua indígena masculina	17
Población en localidades urbanas	29,135
Población en localidades rurales	19,870
Número de localidades	88

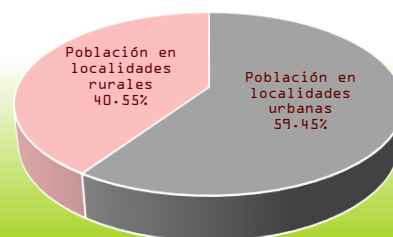
Fuente: INEGI. Censo de Población y vivienda 2020.

Gráfica 1: Porcentaje de la población por sexo 2020



Fuente: Elaboración propia con datos del INEGI.

Gráfica 2: Concentración de la población según tipo de localidad



Fuente: Elaboración propia con datos del INEGI.

Población en situación de pobreza 2015

Número de personas en situación de pobreza	30,417
Pobreza extrema	23,654
Pobreza moderada	6,763
No pobres y no vulnerables	1,911

Fuente: CONEVAL. Medición de la Pobreza 2010-2015.

Índice de Marginación 2020

Índice de marginación	55.82
Grado de marginación	Bajo
Índice de marginación normalizado, 2020	0.87
Posición con respecto al resto de municipios	73

Fuente: CONAPO. Índice de Marginación por Municipio 2020.



Ficha Municipal de Información 2022

Zinapécuaro



Coordinación de Planeación
para el Desarrollo del Estado
de Michoacán de Ocampo
GOBIERNO DE MICHOACÁN

EDUCACIÓN

Por tipo educativo: Público y privado, ciclo escolar 2020/2021	Escuelas	Alumnos	Docentes
Educación básica	144	10,322	656
Educación Media Superior	7	1,452	150
Educación superior	0	0	0
Capacitación para el trabajo	3	93	5

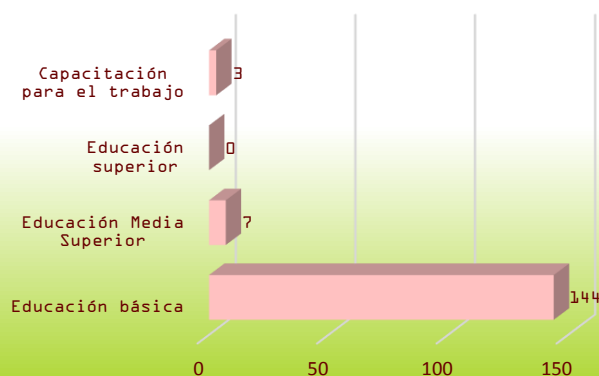
Fuente: SEP, sistema interactivo de consulta educativa <https://www.planeacion.sep.gob.mx/principalescifras/>. Fecha de consulta 2 marzo 2022.

Indicadores

Grado promedio escolar 2015	6.94
Eficiencia terminal global 2015	88.72
Deserción escolar global 2016	11.28
Deserción bachillerato 2016	20.14
Deserción escolar secundaria 2016	13.25
Porcentaje de analfabetismo total 2020	8.01

Fuente: IPLAEM. Sistema de Indicadores del Estado de Michoacán (varios años).

Gráfica 3: Escuelas por tipo educativo ciclo escolar 2020/2021



Fuente: Secretaría de Educación Pública.

SALUD

Establecimientos de salud 2021	24	IMSS-BIENESTAR	9
En operación	21	ISSSTE	1
Fuera de operación	3	SMP	7
De primer nivel	18	SSA	5
Segundo nivel	5	otros	1
Tercer nivel	0	Tipo de establecimiento rural	8
No aplica	1	Tipo de establecimiento urbano	16
Perteneciente al IMSS	1	Fuente: Secretaría de salud. Sistema de información de salud. Consulta de bases CLUES diciembre 2021	

Derechohabiencia 2020

Afiliados al servicio de salud total	Afiliados al servicio de salud hombres	Afiliados al servicio de salud mujeres	Población no afiliada al servicios de salud
21,876	10,187	11,689	27,107

Fuente: INEGI. Censo de Población y Vivienda 2020.



Ficha Municipal de Información 2022 Zinapécuaro



Indicadores 2020

Tasa natalidad c/1000 habitantes	Tasa de mortalidad general c/1000 habitantes	Tasa de mortalidad infantil c/1000 nacimientos	Mortalidad materna eventos ocurridos
17.98	7.28	1.14	0

Fuente: Elaboración propia con datos del INEGI.

EMPLEO

Población económicamente activa	Población económicamente activa femenino	Población económicamente activa masculino	Población económicamente inactiva
21,781	7,757	14,024	16,300
Población económicamente inactiva femenino	Población económicamente inactiva masculino	Población económicamente activa ocupada	Población económicamente activa desocupada
12,202	4,098	21,471	310

Fuente: INEGI. Censo General de Población y Vivienda 2020.

Porcentaje de la población ocupada por sector 2015

Primario	Secundario	Comercio	Servicios
26.01	23.40	18.03	30.63

Porcentaje de la población por rango de ingreso 2015

Hasta 1 Salario Mínimo	De 1 a 2 Salarios Mínimos	Más de 2 Salarios Mínimos
24.33	39.13	30.88

Fuente: INEGI. Censo de Población y Vivienda 2015.

VIVIENDA

Total de hogares	Total de viviendas	Total de viviendas habitadas	Promedio de ocupantes por vivienda
13,205	20,745	13,211	4
Viviendas con piso de cemento, firme, madera u otros	Viviendas con 3 y más cuartos	Viviendas con energía eléctrica	Viviendas con agua dentro de la vivienda
12,731	11,158	13,131	13,009
Viviendas con drenaje	Viviendas con refrigerador	Viviendas con lavadora	Viviendas con radio
12,904	12,108	10,059	9,248
Viviendas con televisión	Viviendas con computadora	Viviendas con teléfono	Viviendas con internet
12,368	2,550	2,507	3,482

Fuente: INEGI. Censo General de Población y Vivienda 2020.



Ficha Municipal de Información 2022 Zinapécuaro



ECONOMÍA

Producto Interno Bruto 2010 (millones de pesos)	1,856.80	Volumen de la producción ganadera (toneladas) 2020	Valor de la producción ganadera (pesos) 2020						
Participación en PIB estatal %	0.91	5,012.88	113,174.22						
Establecimientos económicos 2021	2,143.00	<p>Gráfica 4: Volumen de la producción agrícola y ganadera 2020</p> <p>■ Volumen de la producción ganadera (toneladas) 2020</p> <table border="1" style="margin-top: 10px;"> <caption>Data for Gráfica 4</caption> <thead> <tr> <th>Categoría</th> <th>Valor (Toneladas)</th> </tr> </thead> <tbody> <tr> <td>Volumen de la producción agrícola (toneladas) 2020</td> <td>55,370.29</td> </tr> <tr> <td>Volumen de la producción ganadera (toneladas) 2020</td> <td>5,012.88</td> </tr> </tbody> </table> <p style="font-size: small; margin-top: 5px;">Fuente: SADER. Sistema de información agroalimentaria 2021.</p>		Categoría	Valor (Toneladas)	Volumen de la producción agrícola (toneladas) 2020	55,370.29	Volumen de la producción ganadera (toneladas) 2020	5,012.88
Categoría	Valor (Toneladas)								
Volumen de la producción agrícola (toneladas) 2020	55,370.29								
Volumen de la producción ganadera (toneladas) 2020	5,012.88								
Superficie sembrada (hectáreas) 2020	7,604.78								
Superficie cosechada (hectáreas)	7,507.78								
Volumen de la producción agrícola (toneladas) 2020	55,370.29								
Valor de la producción agrícola (pesos) 2020	261,435,049.70								
Ingresos por remesas 2021 (millones de dólares)	87.73								

Fuentes: Revista Mexicana Volumen 5 , 2010. INEGI. Directorio de Unidades Económicas 2021. SADER. Sistema de información agroalimentaria 2021. Banxico. Informe de remesas por municipio 2021.

SEGURIDAD PÚBLICA

Delitos registrados del fuero común 2021		Gráfica 5: Delitos registrados 2021	
El patrimonio	237		
La familia	3	El patrimonio	237
La libertad y la seguridad sexual	11	La familia	3
La sociedad	0	La libertad y la seguridad sexual	11
La vida y la integridad corporal	108	La sociedad	0
Libertad personal	5	La vida y la integridad corporal	108
Otros bienes jurídicos afectados (del fuero común)	87	Libertad personal	5
Total general	451	Otros bienes jurídicos afectados (del fuero...)	87

Fuente: SESNSP. Incidencia delictiva del Fuero Común, nueva metodología, corte al 31 de diciembre 2021.