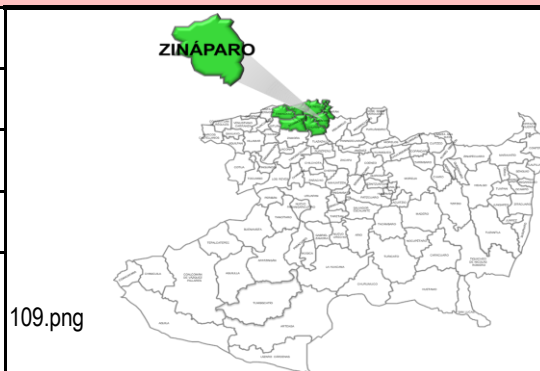


**GENERALES**

Municipio	Zináparo
Región	Bajo
Extensión territorial km2	113.38
Cabecera municipal	Zináparo
Toponimia	Lugar de obsidiana



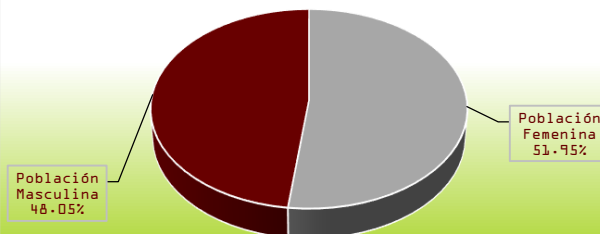
**DEMOGRAFÍA**

**Población 2020**

Población Total	3,232
Población Femenina	1,679
Población Masculina	1,553
Población de 3 años y más hablante de lengua indígena total	4
Población de 3 años y más hablante de lengua indígena femenina	1
Población de 3 años y más hablante de lengua indígena masculina	3
Población en localidades urbanas	3,232
Población en localidades rurales	0
Número de localidades	14

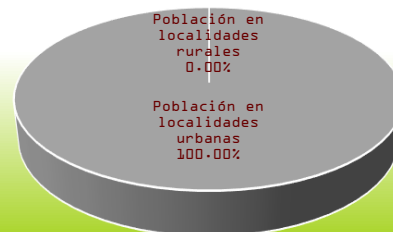
Fuente: INEGI. Censo de Población y vivienda 2020.

**Gráfica 1: Porcentaje de la población por sexo 2020**



Fuente: Elaboración propia con datos del INEGI.

**Gráfica 2: Concentración de la población según tipo de localidad**



Fuente: Elaboración propia con datos del INEGI.

**Población en situación de pobreza 2015**

Número de personas en situación de pobreza	1,672
Pobreza extrema	1,460
Pobreza moderada	212
No pobres y no vulnerables	221

Fuente: CONEVAL. Medición de la Pobreza 2010-2015.

**Índice de Marginación 2020**

Índice de marginación	56.04
Grado de marginación	Bajo
Índice de marginación normalizado, 2020	0.88
Posición con respecto al resto de municipios	77

Fuente: CONAPO. Índice de Marginación por Municipio 2020.

**EDUCACIÓN**

Por tipo educativo: Público y privado, ciclo escolar 2020/2021	Escuelas	Alumnos	Docentes
Educación básica	19	477	39
Educación Media Superior	1	86	5
Educación superior	0	0	0
Capacitación para el trabajo	0	0	0

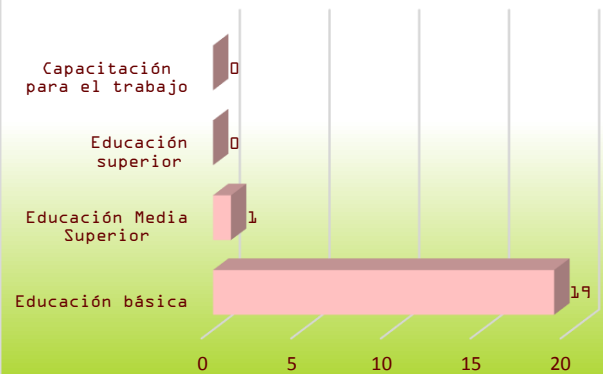
Fuente: SEP, sistema interactivo de consulta educativa <https://www.planeacion.sep.gob.mx/principalescifras/>. Fecha de consulta 2 marzo 2022.

**Indicadores**

Grado promedio escolar 2015	6.63
Eficiencia terminal global 2015	94.71
Deserción escolar global 2016	5.29
Deserción bachillerato 2016	7.02
Deserción escolar secundaria 2016	7.77
Porcentaje de analfabetismo total 2020	7.15

Fuente: IPLAEM. Sistema de Indicadores del Estado de Michoacán (varios años).

**Gráfica 3: Escuelas por tipo educativo ciclo escolar 2020/2021**



Fuente: Secretaría de Educación Pública.

**SALUD**

Establecimientos de salud 2021	2	IMSS-BIENESTAR	1
En operación	2	ISSSTE	0
Fuera de operación	0	SMP	0
De primer nivel	2	SSA	1
Segundo nivel	0	otros	0
Tercer nivel	0	Tipo de establecimiento rural	0
No aplica	0	Tipo de establecimiento urbano	2
Perteneciente al IMSS	0		

Fuente: Secretaría de salud. Sistema de información de salud. Consulta de bases CLUES diciembre 2021

**Derechohabiencia 2020**

Afiliados al servicio de salud total	Afiliados al servicio de salud hombres	Afiliados al servicio de salud mujeres	Población no afiliada al servicios de salud
2,327	1,098	1,229	891

Fuente: INEGI. Censo de Población y Vivienda 2020.



## Ficha Municipal de Información 2022 Zináparo



### Indicadores 2020

Tasa natalidad c/1000 habitantes	Tasa de mortalidad general c/1000 habitantes	Tasa de mortalidad infantil c/1000 nacimientos	Mortalidad materna eventos ocurridos
28.16	10.83	0.00	0

Fuente: Elaboración propia con datos del INEGI.

### EMPLEO

Población económicamente activa	Población económicamente activa femenino	Población económicamente activa masculino	Población económicamente inactiva
1,252	411	841	1,461
Población económicamente inactiva femenino	Población económicamente inactiva masculino	Población económicamente activa ocupada	Población económicamente activa desocupada
1,015	446	1,218	34

Fuente: INEGI. Censo General de Población y Vivienda 2020.

### Porcentaje de la población ocupada por sector 2015

Primario	Secundario	Comercio	Servicios
19.82	31.00	14.50	31.56

### Porcentaje de la población por rango de ingreso 2015

Hasta 1 Salario Mínimo	De 1 a 2 Salarios Mínimos	Más de 2 Salarios Mínimos
16.38	32.11	34.10

Fuente: INEGI. Censo de Población y Vivienda 2015.

### VIVIENDA

Total de hogares	Total de viviendas	Total de viviendas habitadas	Promedio de ocupantes por vivienda
1,014	2,065	1,016	3
Viviendas con piso de cemento, firme, madera u otros	Viviendas con 3 y más cuartos	Viviendas con energía eléctrica	Viviendas con agua dentro de la vivienda
995	887	994	985
Viviendas con drenaje	Viviendas con refrigerador	Viviendas con lavadora	Viviendas con radio
989	964	813	740
Viviendas con televisión	Viviendas con computadora	Viviendas con teléfono	Viviendas con internet
962	229	304	340

Fuente: INEGI. Censo General de Población y Vivienda 2020.



## Ficha Municipal de Información 2022 Zináparo



### ECONOMÍA

Producto Interno Bruto 2010 (millones de pesos)	160.40	Volumen de la producción ganadera (toneladas) 2020	Valor de la producción ganadera (pesos) 2020						
Participación en PIB estatal %	0.07	5,824.85	135,771.38						
Establecimientos económicos 2021	213.00	<p style="text-align: center;"><b>Gráfica 4: Volumen de la producción agrícola y ganadera 2020</b></p> <p style="text-align: center;">■ Volumen de la producción ganadera (toneladas) 2020</p> <table border="1" style="margin-top: 10px;"> <caption>Datos de la Gráfica 4</caption> <thead> <tr> <th>Categoría</th> <th>Volumen (toneladas)</th> </tr> </thead> <tbody> <tr> <td>Volumen de la producción ganadera (toneladas) 2020</td> <td>5,824.85</td> </tr> <tr> <td>Volumen de la producción agrícola (toneladas) 2020</td> <td>31,356.51</td> </tr> </tbody> </table> <p style="text-align: right; font-size: small;">Fuente: SADER. Sistema de información agroalimentaria 2021.</p>		Categoría	Volumen (toneladas)	Volumen de la producción ganadera (toneladas) 2020	5,824.85	Volumen de la producción agrícola (toneladas) 2020	31,356.51
Categoría	Volumen (toneladas)								
Volumen de la producción ganadera (toneladas) 2020	5,824.85								
Volumen de la producción agrícola (toneladas) 2020	31,356.51								
Superficie sembrada (hectáreas) 2020	5,795.50								
Superficie cosechada (hectáreas)	5,725.50								
Volumen de la producción agrícola (toneladas) 2020	31,356.51								
Valor de la producción agrícola (pesos) 2020	175,936,419.50								
Ingresos por remesas 2021 (millones de dólares)	5.88								

Fuentes: Revista Mexicana Volumen 5 , 2010. INEGI. Directorio de Unidades Económicas 2021. SADER. Sistema de información agroalimentaria 2021. Banxico. Informe de remesas por municipio 2021.

### SEGURIDAD PÚBLICA

Delitos registrados del fuero común 2021		Gráfica 5: Delitos registrados 2021	
El patrimonio	10	El patrimonio	10
La familia	0	La familia	0
La libertad y la seguridad sexual	0	La libertad y la seguridad sexual	0
La sociedad	0	La sociedad	0
La vida y la integridad corporal	3	La vida y la integridad corporal	3
Libertad personal	0	Libertad personal	0
Otros bienes jurídicos afectados (del fuero común)	1	Otros bienes jurídicos afectados (del fuero...)	1
<b>Total general</b>	<b>14</b>		

Fuente: SESNSP. corte al 31 de diciembre 2021.

Fuente: SESNSP. Incidencia delictiva del Fuero Común, nueva metodología, corte al 31 de diciembre 2021.