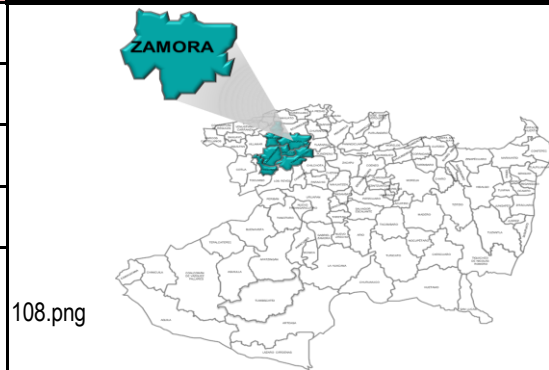


GENERALES

Municipio	Zamora
Región	Lerma Chapala
Extensión territorial km ²	335.55
Cabecera municipal	Zamora de Hidalgo
Toponimia	En referencia a la ciudad española de Zamora.



108.png

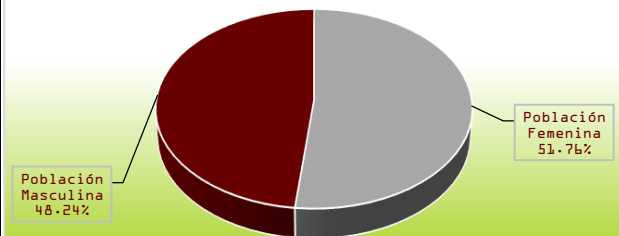
DEMOGRAFÍA

Población 2020

Población Total	204,860
Población Femenina	106,041
Población Masculina	98,819
Población de 3 años y más hablante de lengua indígena total	1,231
Población de 3 años y más hablante de lengua indígena femenina	602
Población de 3 años y más hablante de lengua indígena masculina	629
Población en localidades urbanas	21,744
Población en localidades rurales	183,116
Número de localidades	78

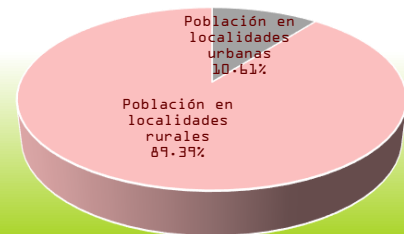
Fuente: INEGI. Censo de Población y vivienda 2020.

Gráfica 1: Porcentaje de la población por sexo 2020



Fuente: Elaboración propia con datos del INEGI.

Gráfica 2: Concentración de la población según tipo de localidad



Fuente: Elaboración propia con datos del INEGI.

Población en situación de pobreza 2015

Número de personas en situación de pobreza	101,272
Pobreza extrema	84,228
Pobreza moderada	17,043
No pobres y no vulnerables	33,706

Fuente: CONEVAL. Medición de la Pobreza 2010-2015.

Índice de Marginación 2020

Índice de marginación	57.84
Grado de marginación	Muy bajo
Índice de marginación normalizado, 2020	0.91
Posición con respecto al resto de municipios	108

Fuente: CONAPO. Índice de Marginación por Municipio 2020.

EDUCACIÓN

Por tipo educativo: Público y privado, ciclo escolar 2020/2021	Escuelas	Alumnos	Docentes
Educación básica	239	33,194	1,641
Educación Media Superior	38	7,657	713
Educación superior	37	6,983	556
Capacitación para el trabajo	23	2,265	85

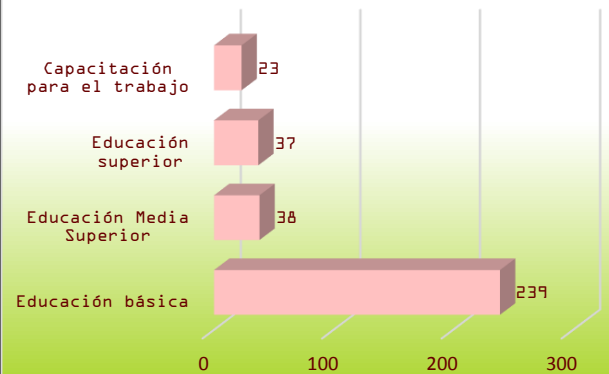
Fuente: SEP, sistema interactivo de consulta educativa <https://www.planeacion.sep.gob.mx/principalescifras/>. Fecha de consulta 2 marzo 2022.

Indicadores

Grado promedio escolar 2015	8.00
Eficiencia terminal global 2015	82.17
Deserción escolar global 2016	17.83
Deserción bachillerato 2016	27.74
Deserción escolar secundaria 2016	24.45
Porcentaje de analfabetismo total 2020	5.98

Fuente: IPLAEM. Sistema de Indicadores del Estado de Michoacán (varios años).

Gráfica 3: Escuelas por tipo educativo ciclo escolar 2020/2021



Fuente: Secretaría de Educación Pública.

SALUD

Establecimientos de salud 2021	45	IMSS-BIENESTAR	2
En operación	38	ISSSTE	1
Fuera de operación	7	SMP	24
De primer nivel	31	SSA	14
Segundo nivel	11	otros	1
Tercer nivel	0	Tipo de establecimiento rural	7
No aplica	3	Tipo de establecimiento urbano	38
Perteneciente al IMSS	3		

Fuente: Secretaría de salud. Sistema de información de salud. Consulta de bases CLUES diciembre 2021

Derechohabiencia 2020

Afiliados al servicio de salud total	Afiliados al servicio de salud hombres	Afiliados al servicio de salud mujeres	Población no afiliada al servicios de salud
133,481	62,758	70,723	71,141

Fuente. INEGI. Censo de Población y Vivienda 2020.



Ficha Municipal de Información 2022 Zamora



Indicadores 2020

Tasa natalidad c/1000 habitantes	Tasa de mortalidad general c/1000 habitantes	Tasa de mortalidad infantil c/1000 nacimientos	Mortalidad materna eventos ocurridos
11.55	11.90	13.10	1

Fuente: Elaboración propia con datos del INEGI.

EMPLEO

Población económicamente activa	Población económicamente activa femenino	Población económicamente activa masculino	Población económicamente inactiva
104,811	44,975	59,836	55,449
Población económicamente inactiva femenino	Población económicamente inactiva masculino	Población económicamente activa ocupada	Población económicamente activa desocupada
39,081	16,368	103,646	1,165

Fuente: INEGI. Censo General de Población y Vivienda 2020.

Porcentaje de la población ocupada por sector 2015

Primario	Secundario	Comercio	Servicios
21.48	19.72	23.37	33.99

Porcentaje de la población por rango de ingreso 2015

Hasta 1 Salario Mínimo	De 1 a 2 Salarios Mínimos	Más de 2 Salarios Mínimos
9.28	34.35	47.78

Fuente: INEGI. Censo de Población y Vivienda 2015.

VIVIENDA

Total de hogares	Total de viviendas	Total de viviendas habitadas	Promedio de ocupantes por vivienda
58,263	75,529	58,299	4
Viviendas con piso de cemento, firme, madera u otros	Viviendas con 3 y más cuartos	Viviendas con energía eléctrica	Viviendas con agua dentro de la vivienda
57,338	49,239	58,013	57,151
Viviendas con drenaje	Viviendas con refrigerador	Viviendas con lavadora	Viviendas con radio
57,774	53,640	45,140	44,537
Viviendas con televisión	Viviendas con computadora	Viviendas con teléfono	Viviendas con internet
55,344	21,063	19,557	33,470

Fuente: INEGI. Censo General de Población y Vivienda 2020.



Ficha Municipal de Información 2022 Zamora



ECONOMÍA

Producto Interno Bruto 2010 (millones de pesos)	10,804.90	Volumen de la producción ganadera (toneladas) 2020	Valor de la producción ganadera (pesos) 2020
Participación en PIB estatal %	5.30	11,965.12	348,263.40
Establecimientos económicos 2021	11,721.00	Gráfica 4: Volumen de la producción agrícola y ganadera 2020 ■ Volumen de la producción ganadera (toneladas) 2020 169,543.07 11,965.12 Fuente: SADER. Sistema de información agroalimentaria 2021.	
Superficie sembrada (hectáreas) 2020	6,849.00		
Superficie cosechada (hectáreas)	6,849.00		
Volumen de la producción agrícola (toneladas) 2020	169,543.07		
Valor de la producción agrícola (pesos) 2020	3,081,317,507.00		
Ingresos por remesas 2021 (millones de dólares)	226.05		

Fuentes: Revista Mexicana Volumen 5 , 2010. INEGI. Directorio de Unidades Económicas 2021. SADER. Sistema de información agroalimentaria 2021. Banxico. Informe de remesas por municipio 2021.

SEGURIDAD PÚBLICA

Delitos registrados del fuero común 2021		Gráfica 5: Delitos registrados 2021	
El patrimonio	848	El patrimonio	848
La familia	133	La familia	133
La libertad y la seguridad sexual	65	La libertad y la seguridad sexual	65
La sociedad	3	La sociedad	3
La vida y la integridad corporal	955	La vida y la integridad corporal	955
Libertad personal	17	Libertad personal	17
Otros bienes jurídicos afectados (del fuero común)	776	Otros bienes jurídicos afectados (del fuero...)	776
Total general	2,797		

Fuente: SESNSP. Incidencia delictiva del Fuero Común, nueva metodología, corte al 31 de diciembre 2021.