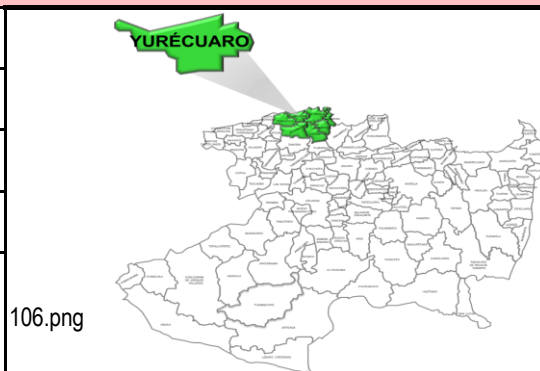


GENERALES

Municipio	Yurécuaro
Región	Bajío
Extensión territorial km2	174.91
Cabecera municipal	Yurécuaro
Toponimia	Lugar junto al río



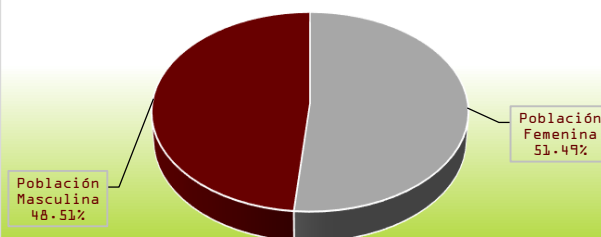
DEMOGRAFÍA

Población 2020

Población Total	32,303
Población Femenina	16,632
Población Masculina	15,671
Población de 3 años y más hablante de lengua indígena total	837
Población de 3 años y más hablante de lengua indígena femenina	405
Población de 3 años y más hablante de lengua indígena masculina	432
Población en localidades urbanas	5,612
Población en localidades rurales	26,691
Número de localidades	18


Fuente: INEGI. Censo de Población y vivienda 2020.

Gráfica 1: Porcentaje de la población por sexo 2020



Fuente: Elaboración propia con datos del INEGI.

Gráfica 2: Concentración de la población según tipo de localidad



Fuente: Elaboración propia con datos del INEGI.

Población en situación de pobreza 2015

Número de personas en situación de pobreza	19,174
Pobreza extrema	16,024
Pobreza moderada	3,150
No pobres y no vulnerables	1,702

Fuente: CONEVAL. Medición de la Pobreza 2010-2015.

Índice de Marginación 2020

Índice de marginación	56.34
Grado de marginación	Bajo
Índice de marginación normalizado, 2020	0.88
Posición con respecto al resto de municipios	91

Fuente: CONAPO. Índice de Marginación por Municipio 2020.



Ficha Municipal de Información 2022

Yurécuaro



Coordinación de Planeación
para el Desarrollo del Estado
de Michoacán de Ocampo
GOBIERNO DE MICHOACÁN

EDUCACIÓN

Por tipo educativo: Público y privado, ciclo escolar 2020/2021	Escuelas	Alumnos	Docentes
Educación básica	50	5,211	262
Educación Media Superior	3	609	43
Educación superior	0	0	0
Capacitación para el trabajo	2	14	5

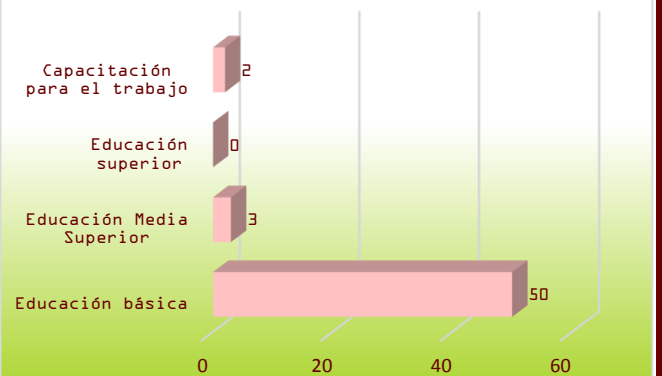
Fuente: SEP, sistema interactivo de consulta educativa <https://www.planeacion.sep.gob.mx/principalescifras/>. Fecha de consulta 2 marzo 2022.

Indicadores

Grado promedio escolar 2015	6.94
Eficiencia terminal global 2015	78.72
Deserción escolar global 2016	21.28
Deserción bachillerato 2016	34.94
Deserción escolar secundaria 2016	28.87
Porcentaje de analfabetismo total 2020	8.99

Fuente: IPLAEM. Sistema de Indicadores del Estado de Michoacán (varios años).

Gráfica 3: Escuelas por tipo educativo ciclo escolar 2020/2021



Fuente: Secretaría de Educación Pública.

SALUD

Establecimientos de salud 2021	14	IMSS-BIENESTAR	1
En operación	11	ISSSTE	2
Fuera de operación	3	SMP	5
De primer nivel	9	SSA	5
Segundo nivel	4	otros	0
Tercer nivel	0	Tipo de establecimiento rural	3
No aplica	1	Tipo de establecimiento urbano	11
Perteneciente al IMSS	1	Fuente: Secretaría de salud. Sistema de información de salud. Consulta de bases CLUES diciembre 2021	

Derechohabiencia 2020

Afiliados al servicio de salud total	Afiliados al servicio de salud hombres	Afiliados al servicio de salud mujeres	Población no afiliada al servicios de salud
15,024	7,200	7,824	17,237

Fuente: INEGI. Censo de Población y Vivienda 2020.



Ficha Municipal de Información 2022 Yurécuaro



Indicadores 2020

Tasa natalidad c/1000 habitantes	Tasa de mortalidad general c/1000 habitantes	Tasa de mortalidad infantil c/1000 nacimientos	Mortalidad materna eventos ocurridos
17.34	6.10	14.29	0

Fuente: Elaboración propia con datos del INEGI.

EMPLEO

Población económicamente activa	Población económicamente activa femenino	Población económicamente activa masculino	Población económicamente inactiva
15,706	6,097	9,609	9,055
Población económicamente inactiva femenino	Población económicamente inactiva masculino	Población económicamente activa ocupada	Población económicamente activa desocupada
6,810	2,245	15,471	235

Fuente: INEGI. Censo General de Población y Vivienda 2020.

Porcentaje de la población ocupada por sector 2015

Primario	Secundario	Comercio	Servicios
40.02	20.37	16.39	21.59

Porcentaje de la población por rango de ingreso 2015

Hasta 1 Salario Mínimo	De 1 a 2 Salarios Mínimos	Más de 2 Salarios Mínimos
14.66	39.51	26.97

Fuente: INEGI. Censo de Población y Vivienda 2015.

VIVIENDA

Total de hogares	Total de viviendas	Total de viviendas habitadas	Promedio de ocupantes por vivienda
8,350	11,481	8,354	4
Viviendas con piso de cemento, firme, madera u otros	Viviendas con 3 y más cuartos	Viviendas con energía eléctrica	Viviendas con agua dentro de la vivienda
8,170	5,924	8,288	8,297
Viviendas con drenaje	Viviendas con refrigerador	Viviendas con lavadora	Viviendas con radio
8,297	7,366	6,082	5,394
Viviendas con televisión	Viviendas con computadora	Viviendas con teléfono	Viviendas con internet
7,635	1,796	2,596	3,620

Fuente: INEGI. Censo General de Población y Vivienda 2020.



Ficha Municipal de Información 2022 Yurécuaro



ECONOMÍA

Producto Interno Bruto 2010 (millones de pesos)	1,108.50	Volumen de la producción ganadera (toneladas) 2020	Valor de la producción ganadera (pesos) 2020						
Participación en PIB estatal %	0.54	8,043.16	155,550.00						
Establecimientos económicos 2021	2,586.00	<div style="text-align: center;"> Gráfica 4: Volumen de la producción agrícola y ganadera 2020 </div> <div style="text-align: center;"> ■ Volumen de la producción ganadera (toneladas) 2020 </div> <table border="1" style="margin-top: 10px; width: 100%; border-collapse: collapse;"> <thead> <tr> <th>Categoría</th> <th>Volumen (toneladas)</th> </tr> </thead> <tbody> <tr> <td>Volumen de la producción agrícola (toneladas) 2020</td> <td style="text-align: right;">187,584.22</td> </tr> <tr> <td>Volumen de la producción ganadera (toneladas) 2020</td> <td style="text-align: right;">8,043.16</td> </tr> </tbody> </table>		Categoría	Volumen (toneladas)	Volumen de la producción agrícola (toneladas) 2020	187,584.22	Volumen de la producción ganadera (toneladas) 2020	8,043.16
Categoría	Volumen (toneladas)								
Volumen de la producción agrícola (toneladas) 2020	187,584.22								
Volumen de la producción ganadera (toneladas) 2020	8,043.16								
Superficie sembrada (hectáreas) 2020	11,809.07								
Superficie cosechada (hectáreas)	11,766.07								
Volumen de la producción agrícola (toneladas) 2020	187,584.22								
Valor de la producción agrícola (pesos) 2020	1,702,506,436.00								
Ingresos por remesas 2021 (millones de dólares)	69.73								

Fuente: SADER. Sistema de información agroalimentaria 2021.

Fuentes: Revista Mexicana Volumen 5 , 2010. INEGI. Directorio de Unidades Económicas 2021. SADER. Sistema de información agroalimentaria 2021. Banxico. Informe de remesas por municipio 2021.

SEGURIDAD PÚBLICA

Delitos registrados del fuero común 2021		Gráfica 5: Delitos registrados 2021	
El patrimonio	17	El patrimonio	17
La familia	3	La familia	3
La libertad y la seguridad sexual	3	La libertad y la seguridad sexual	3
La sociedad	0	La sociedad	0
La vida y la integridad corporal	22	La vida y la integridad corporal	22
Libertad personal	0	Libertad personal	0
Otros bienes jurídicos afectados (del fuero común)	17	Otros bienes jurídicos afectados (del fuero...)	17
Total general	62		

Fuente: SESNSP. corte al 31 de diciembre 2021.

Fuente: SESNSP. Incidencia delictiva del Fuero Común, nueva metodología, corte al 31 de diciembre 2021.