

**GENERALES**

Municipio	Vista Hermosa
Región	Lerma Chapala
Extensión territorial km2	147.18
Cabecera municipal	Vista Hermosa de Negrete
Toponimia	Nombrado así por el paisaje del lugar.



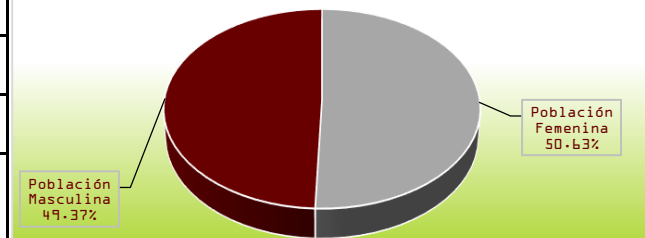
**DEMOGRAFÍA**

**Población 2020**

Población Total	20,982
Población Femenina	10,623
Población Masculina	10,359
Población de 3 años y más hablante de lengua indígena total	34
Población de 3 años y más hablante de lengua indígena femenina	16
Población de 3 años y más hablante de lengua indígena masculina	18
Población en localidades urbanas	5,992
Población en localidades rurales	14,990
Número de localidades	12

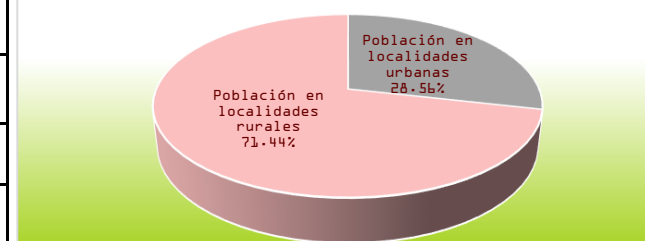
Fuente: INEGI. Censo de Población y vivienda 2020.

**Gráfica 1: Porcentaje de la población por sexo 2020**



Fuente: Elaboración propia con datos del INEGI.

**Gráfica 2: Concentración de la población según tipo de localidad**



Fuente: Elaboración propia con datos del INEGI.

**Población en situación de pobreza 2015**

Número de personas en situación de pobreza	12,710
Pobreza extrema	10,848
Pobreza moderada	1,863
No pobres y no vulnerables	1,721

Fuente: CONEVAL. Medición de la Pobreza 2010-2015.

**Índice de Marginación 2020**

Índice de marginación	56.62
Grado de marginación	Muy bajo
Índice de marginación normalizado, 2020	0.89
Posición con respecto al resto de municipios	96

Fuente: CONAPO. Índice de Marginación por Municipio 2020.



## Ficha Municipal de Información 2022

### Vista Hermosa



Coordinación de Planeación  
para el Desarrollo del Estado  
de Michoacán de Ocampo  
GOBIERNO DE MICHOACÁN

#### EDUCACIÓN

Por tipo educativo: Público y privado, ciclo escolar 2020/2021	Escuelas	Alumnos	Docentes
Educación básica	29	3,935	199
Educación Media Superior	2	411	22
Educación superior	0	0	0
Capacitación para el trabajo	0	0	0

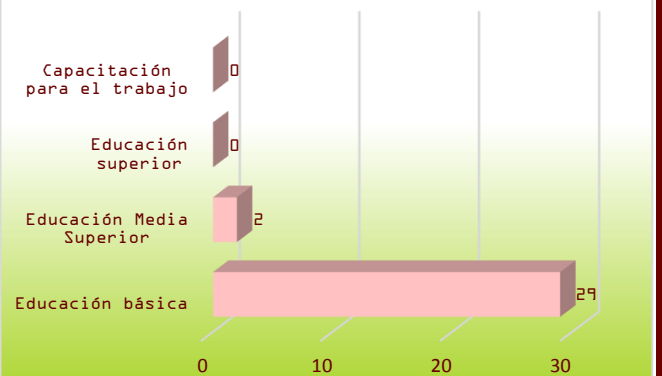
Fuente: SEP, sistema interactivo de consulta educativa <https://www.planeacion.sep.gob.mx/principalescifras/>. Fecha de consulta 2 marzo 2022.

#### Indicadores

Grado promedio escolar 2015	6.97
Eficiencia terminal global 2015	88.32
Deserción escolar global 2016	11.68
Deserción bachillerato 2016	10.22
Deserción escolar secundaria 2016	23.40
Porcentaje de analfabetismo total 2020	6.81

Fuente: IPLAEM. Sistema de Indicadores del Estado de Michoacán (varios años).

**Gráfica 3: Escuelas por tipo educativo ciclo escolar 2020/2021**



Fuente: Secretaría de Educación Pública.

#### SALUD

Establecimientos de salud 2021	14	IMSS-BIENESTAR	1
En operación	12	ISSSTE	1
Fuera de operación	2	SMP	3
De primer nivel	12	SSA	6
Segundo nivel	1	otros	0
Tercer nivel	0	Tipo de establecimiento rural	5
No aplica	1	Tipo de establecimiento urbano	9
Perteneciente al IMSS	3		

Fuente: Secretaría de salud. Sistema de información de salud. Consulta de bases CLUES diciembre 2021

#### Derechohabiencia 2020

Afiliados al servicio de salud total	Afiliados al servicio de salud hombres	Afiliados al servicio de salud mujeres	Población no afiliada al servicios de salud
11,645	5,662	5,983	9,328

Fuente: INEGI. Censo de Población y Vivienda 2020.



## Ficha Municipal de Información 2022

### Vista Hermosa



Coordinación de Planeación  
para el Desarrollo del Estado  
de Michoacán de Ocampo  
GOBIERNO DE MICHOACÁN

#### Indicadores 2020

Tasa natalidad c/1000 habitantes	Tasa de mortalidad general c/1000 habitantes	Tasa de mortalidad infantil c/1000 nacimientos	Mortalidad materna eventos ocurridos
12.63	6.43	3.77	0

Fuente: Elaboración propia con datos del INEGI.

#### EMPLEO

Población económicamente activa	Población económicamente activa femenino	Población económicamente activa masculino	Población económicamente inactiva
8,881	2,953	5,928	7,292
Población económicamente inactiva femenino	Población económicamente inactiva masculino	Población económicamente activa ocupada	Población económicamente activa desocupada
5,370	1,922	8,729	152

Fuente: INEGI. Censo General de Población y Vivienda 2020.

#### Porcentaje de la población ocupada por sector 2015

Primario	Secundario	Comercio	Servicios
40.68	18.92	17.35	22.14

#### Porcentaje de la población por rango de ingreso 2015

Hasta 1 Salario Mínimo	De 1 a 2 Salarios Mínimos	Más de 2 Salarios Mínimos
9.76	27.34	37.36

Fuente: INEGI. Censo de Población y Vivienda 2015.

#### VIVIENDA

Total de hogares	Total de viviendas	Total de viviendas habitadas	Promedio de ocupantes por vivienda
5,464	7,622	5,465	4
Viviendas con piso de cemento, firme, madera u otros	Viviendas con 3 y más cuartos	Viviendas con energía eléctrica	Viviendas con agua dentro de la vivienda
5,323	4,415	5,437	5,358
Viviendas con drenaje	Viviendas con refrigerador	Viviendas con lavadora	Viviendas con radio
5,392	5,096	4,334	3,836
Viviendas con televisión	Viviendas con computadora	Viviendas con teléfono	Viviendas con internet
5,159	1,272	1,400	2,516

Fuente: INEGI. Censo General de Población y Vivienda 2020.



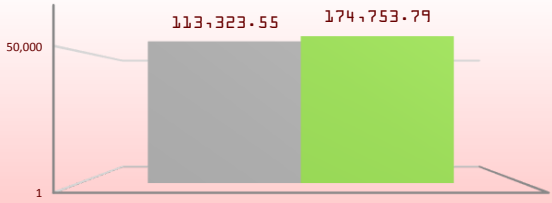
## Ficha Municipal de Información 2022

### Vista Hermosa



Coordinación de Planeación  
para el Desarrollo del Estado  
de Michoacán de Ocampo  
GOBIERNO DE MICHOACÁN

#### ECONOMÍA

Producto Interno Bruto 2010 (millones de pesos)	664.70	Volumen de la producción ganadera (toneladas) 2020	Valor de la producción ganadera (pesos) 2020
Participación en PIB estatal %	0.32	113,323.55	5,202,595.10
Establecimientos económicos 2021	876.00	<b>Gráfica 4: Volumen de la producción agrícola y ganadera 2020</b> 	
Superficie sembrada (hectáreas) 2020	18,555.50		
Superficie cosechada (hectáreas)	17,503.50		
Volumen de la producción agrícola (toneladas) 2020	174,753.79		
Valor de la producción agrícola (pesos) 2020	1,222,780,431.00		
Ingresos por remesas 2021 (millones de dólares)	6.15		

Fuente: SADER. Sistema de información agroalimentaria 2021.

Fuentes: Revista Mexicana Volumen 5 , 2010. INEGI. Directorio de Unidades Económicas 2021. SADER. Sistema de información agroalimentaria 2021. Banxico. Informe de remesas por municipio 2021.

#### SEGURIDAD PÚBLICA

Delitos registrados del fuero común 2021		Gráfica 5: Delitos registrados 2021	
El patrimonio	23		
La familia	1	El patrimonio	23
La libertad y la seguridad sexual	1	La familia	1
La sociedad	0	La libertad y la seguridad sexual	1
La vida y la integridad corporal	17	La sociedad	0
Libertad personal	0	La vida y la integridad corporal	17
Otros bienes jurídicos afectados (del fuero común)	28	Libertad personal	0
<b>Total general</b>	<b>70</b>	Otros bienes jurídicos afectados (del fuero...)	28

Fuente: SESNSP. corte al 31 de diciembre 2021.

Fuente: SESNSP. Incidencia delictiva del Fuero Común, nueva metodología, corte al 31 de diciembre 2021.