

GENERALES

Municipio	Tzintzuntzan
Región	Pátzcuaro - Zirahuén
Extensión territorial km2	167.95
Cabecera municipal	Tzintzuntzan
Toponimia	Lugar de colobries

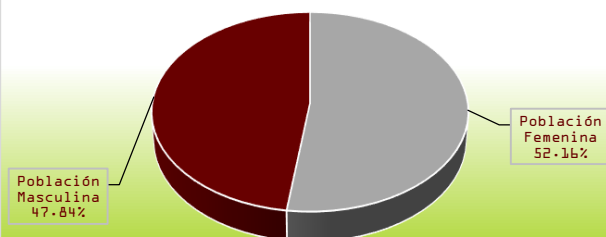


DEMOGRAFÍA

Población 2020	
Población Total	14,911
Población Femenina	7,778
Población Masculina	7,133
Población de 3 años y más hablante de lengua indígena total	1,323
Población de 3 años y más hablante de lengua indígena femenina	667
Población de 3 años y más hablante de lengua indígena masculina	656
Población en localidades urbanas	7,131
Población en localidades rurales	7,780
Número de localidades	34

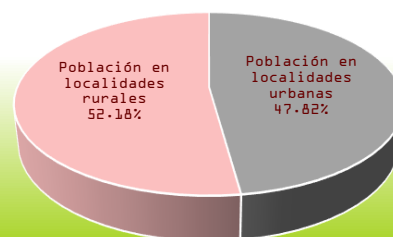
Fuente: INEGI. Censo de Población y vivienda 2020.

Gráfica 1: Porcentaje de la población por sexo 2020



Fuente: Elaboración propia con datos del INEGI.

Gráfica 2: Concentración de la población según tipo de localidad



Fuente: Elaboración propia con datos del INEGI.

Población en situación de pobreza 2015	
Número de personas en situación de pobreza	9,951
Pobreza extrema	7,317
Pobreza moderada	2,633
No pobres y no vulnerables	826

Fuente: CONEVAL. Medición de la Pobreza 2010-2015.

Índice de Marginación 2020	
Índice de marginación	54.32
Grado de marginación	Medio
Índice de marginación normalizado, 2020	0.85
Posición con respecto al resto de municipios	34

Fuente: CONAPO. Índice de Marginación por Municipio 2020.



Ficha Municipal de Información 2022

Tzintzuntzan



Coordinación de Planeación
para el Desarrollo del Estado
de Michoacán de Ocampo
GOBIERNO DE MICHOACÁN

EDUCACIÓN

Por tipo educativo: Público y privado, ciclo escolar 2020/2021	Escuelas	Alumnos	Docentes
Educación básica	58	3,306	224
Educación Media Superior	2	364	27
Educación superior	0	0	0
Capacitación para el trabajo	0	0	0

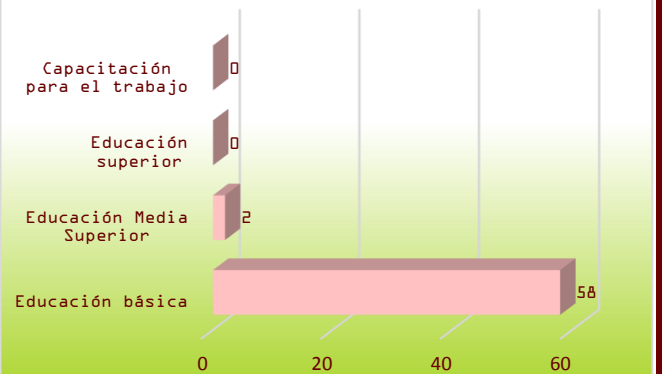
Fuente: SEP, sistema interactivo de consulta educativa <https://www.planeacion.sep.gob.mx/principalescifras/>. Fecha de consulta 2 marzo 2022.

Indicadores

Grado promedio escolar 2015	7.76
Eficiencia terminal global 2015	83.85
Deserción escolar global 2016	16.15
Deserción bachillerato 2016	27.45
Deserción escolar secundaria 2016	20.58
Porcentaje de analfabetismo total 2020	10.29

Fuente: IPLAEM. Sistema de Indicadores del Estado de Michoacán (varios años).

Gráfica 3: Escuelas por tipo educativo ciclo escolar 2020/2021



Fuente: Secretaría de Educación Pública.

SALUD

Establecimientos de salud 2021	5	IMSS-BIENESTAR	3
En operación	5	ISSSTE	0
Fuera de operación	0	SMP	0
De primer nivel	5	SSA	2
Segundo nivel	0	otros	0
Tercer nivel	0	Tipo de establecimiento rural	2
No aplica	0	Tipo de establecimiento urbano	3
Perteneciente al IMSS	0	Fuente: Secretaría de salud. Sistema de información de salud. Consulta de bases CLUES diciembre 2021	

Derechohabiencia 2020

Afiliados al servicio de salud total	Afiliados al servicio de salud hombres	Afiliados al servicio de salud mujeres	Población no afiliada al servicios de salud
9,682	4,508	5,174	5,225

Fuente: INEGI. Censo de Población y Vivienda 2020.



Ficha Municipal de Información 2022

Tzintzuntzan



Coordinación de Planeación
para el Desarrollo del Estado
de Michoacán de Ocampo
GOBIERNO DE MICHOACÁN

Indicadores 2020

Tasa natalidad c/1000 habitantes	Tasa de mortalidad general c/1000 habitantes	Tasa de mortalidad infantil c/1000 nacimientos	Mortalidad materna eventos ocurridos
25.82	6.51	0.00	0

Fuente: Elaboración propia con datos del INEGI.

EMPLEO

Población económicamente activa	Población económicamente activa femenino	Población económicamente activa masculino	Población económicamente inactiva
7,436	3,251	4,185	4,041
Población económicamente inactiva femenino	Población económicamente inactiva masculino	Población económicamente activa ocupada	Población económicamente activa desocupada
2,794	1,247	7,365	71

Fuente: INEGI. Censo General de Población y Vivienda 2020.

Porcentaje de la población ocupada por sector 2015

Primario	Secundario	Comercio	Servicios
15.16	34.98	14.08	35.16

Porcentaje de la población por rango de ingreso 2015

Hasta 1 Salario Mínimo	De 1 a 2 Salarios Mínimos	Más de 2 Salarios Mínimos
31.30	30.36	30.62

Fuente: INEGI. Censo de Población y Vivienda 2015.

VIVIENDA

Total de hogares	Total de viviendas	Total de viviendas habitadas	Promedio de ocupantes por vivienda
3,728	5,942	3,730	4
Viviendas con piso de cemento, firme, madera u otros	Viviendas con 3 y más cuartos	Viviendas con energía eléctrica	Viviendas con agua dentro de la vivienda
3,471	2,859	3,697	3,539
Viviendas con drenaje	Viviendas con refrigerador	Viviendas con lavadora	Viviendas con radio
3,220	2,794	2,010	2,660
Viviendas con televisión	Viviendas con computadora	Viviendas con teléfono	Viviendas con internet
3,341	541	358	555

Fuente: INEGI. Censo General de Población y Vivienda 2020.



Ficha Municipal de Información 2022

Tzintzuntzan



Coordinación de Planeación
para el Desarrollo del Estado
de Michoacán de Ocampo
GOBIERNO DE MICHOACÁN

ECONOMÍA

Producto Interno Bruto 2010 (millones de pesos)	542.10	Volumen de la producción ganadera (toneladas) 2020	1,586.75
Participación en PIB estatal %	0.26	Valor de la producción ganadera (pesos) 2020	29,809.42
Establecimientos económicos 2021	1,294.00	Gráfica 4: Volumen de la producción agrícola y ganadera 2020 <p style="text-align: center;">■ Volumen de la producción ganadera (toneladas) 2020</p>	
Superficie sembrada (hectáreas) 2020	2,133.20		
Superficie cosechada (hectáreas)	2,126.20		
Volumen de la producción agrícola (toneladas) 2020	11,688.89		
Valor de la producción agrícola (pesos) 2020	44,291,378.60		
Ingresos por remesas 2021 (millones de dólares)	3.88		

Fuente: SADER. Sistema de información agroalimentaria 2021.

Fuentes: Revista Mexicana Volumen 5 , 2010. INEGI. Directorio de Unidades Económicas 2021. SADER. Sistema de información agroalimentaria 2021. Banxico. Informe de remesas por municipio 2021.

SEGURIDAD PÚBLICA

Delitos registrados del fuero común 2021		Gráfica 5: Delitos registrados 2021	
El patrimonio	27		27
La familia	3	El patrimonio	27
La libertad y la seguridad sexual	1	La familia	3
La sociedad	0	La libertad y la seguridad sexual	1
La vida y la integridad corporal	23	La sociedad	0
Libertad personal	0	La vida y la integridad corporal	23
Otros bienes jurídicos afectados (del fuero común)	22	Libertad personal	0
Total general	76	Otros bienes jurídicos afectados (del fuero...)	22

Fuente: SESNSP. corte al 31 de diciembre 2021.

Fuente: SESNSP. Incidencia delictiva del Fuero Común, nueva metodología, corte al 31 de diciembre 2021.