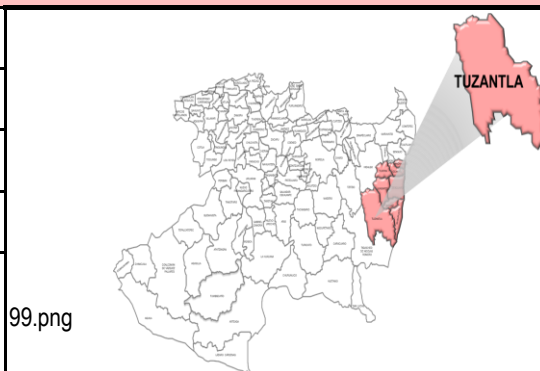


GENERALES

Municipio	Tuzantla
Región	Oriente
Extensión territorial km2	1,017.28
Cabecera municipal	Tuzantla
Toponimia	Donde abundan las tuzas



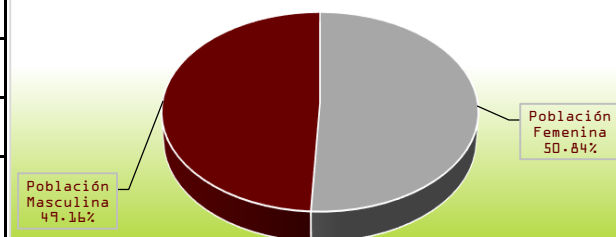
DEMOGRAFÍA

Población 2020

Población Total	14,329
Población Femenina	7,285
Población Masculina	7,044
Población de 3 años y más hablante de lengua indígena total	7
Población de 3 años y más hablante de lengua indígena femenina	4
Población de 3 años y más hablante de lengua indígena masculina	3
Población en localidades urbanas	11,370
Población en localidades rurales	2,959
Número de localidades	168

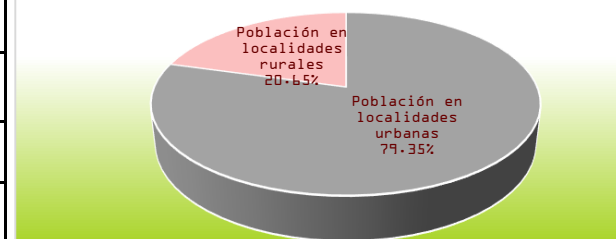
Fuente: INEGI. Censo de Población y vivienda 2020.

Gráfica 1: Porcentaje de la población por sexo 2020



Fuente: Elaboración propia con datos del INEGI.

Gráfica 2: Concentración de la población según tipo de localidad



Fuente: Elaboración propia con datos del INEGI.

Población en situación de pobreza 2015

Número de personas en situación de pobreza	11,184
Pobreza extrema	7,263
Pobreza moderada	3,921
No pobres y no vulnerables	203

Fuente: CONEVAL. Medición de la Pobreza 2010-2015.

Índice de Marginación 2020

Índice de marginación	51.87
Grado de marginación	Alto
Índice de marginación normalizado, 2020	0.81
Posición con respecto al resto de municipios	9

Fuente: CONAPO. Índice de Marginación por Municipio 2020.



Ficha Municipal de Información 2022

Tuzantla



Coordinación de Planeación
para el Desarrollo del Estado
de Michoacán de Ocampo
GOBIERNO DE MICHOACÁN

EDUCACIÓN

Por tipo educativo: Público y privado, ciclo escolar 2020/2021	Escuelas	Alumnos	Docentes
Educación básica	135	3,307	265
Educación Media Superior	8	423	51
Educación superior	0	0	0
Capacitación para el trabajo	3	162	3

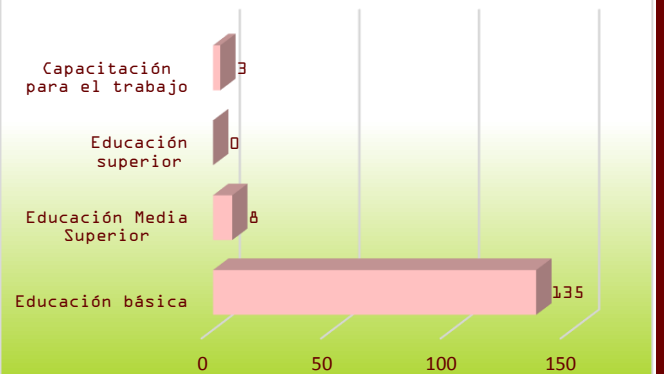
Fuente: SEP, sistema interactivo de consulta educativa <https://www.planeacion.sep.gob.mx/principalescifras/>. Fecha de consulta 2 marzo 2022.

Indicadores

Grado promedio escolar 2015	5.73
Eficiencia terminal global 2015	93.64
Deserción escolar global 2016	6.36
Deserción bachillerato 2016	9.45
Deserción escolar secundaria 2016	8.61
Porcentaje de analfabetismo total 2020	16.63

Fuente: IPLAEM. Sistema de Indicadores del Estado de Michoacán (varios años).

Gráfica 3: Escuelas por tipo educativo ciclo escolar 2020/2021



Fuente: Secretaría de Educación Pública.

SALUD

Establecimientos de salud 2021	17	IMSS-BIENESTAR	6
En operación	16	ISSSTE	1
Fuera de operación	1	SMP	2
De primer nivel	15	SSA	7
Segundo nivel	2	otros	0
Tercer nivel	0	Tipo de establecimiento rural	8
No aplica	0	Tipo de establecimiento urbano	9
Perteneciente al IMSS	1	Fuente: Secretaría de salud. Sistema de información de salud. Consulta de bases CLUES diciembre 2021	

Derechohabiencia 2020

Afiliados al servicio de salud total	Afiliados al servicio de salud hombres	Afiliados al servicio de salud mujeres	Población no afiliada al servicios de salud
11,461	5,476	5,985	2,859

Fuente. INEGI. Censo de Población y Vivienda 2020.



Ficha Municipal de Información 2022 Tuzantla



Indicadores 2020

Tasa natalidad c/1000 habitantes	Tasa de mortalidad general c/1000 habitantes	Tasa de mortalidad infantil c/1000 nacimientos	Mortalidad materna eventos ocurridos
18.56	8.30	0.00	0

Fuente: Elaboración propia con datos del INEGI.

EMPLEO

Población económicamente activa	Población económicamente activa femenino	Población económicamente activa masculino	Población económicamente inactiva
5,835	1,841	3,994	4,887
Población económicamente inactiva femenino	Población económicamente inactiva masculino	Población económicamente activa ocupada	Población económicamente activa desocupada
3,650	1,237	5,681	154

Fuente: INEGI. Censo General de Población y Vivienda 2020.

Porcentaje de la población ocupada por sector 2015

Primario	Secundario	Comercio	Servicios
52.56	9.40	10.50	24.55

Porcentaje de la población por rango de ingreso 2015

Hasta 1 Salario Mínimo	De 1 a 2 Salarios Mínimos	Más de 2 Salarios Mínimos
31.66	32.89	20.12

Fuente: INEGI. Censo de Población y Vivienda 2015.

VIVIENDA

Total de hogares	Total de viviendas	Total de viviendas habitadas	Promedio de ocupantes por vivienda
3,950	5,555	3,952	4
Viviendas con piso de cemento, firme, madera u otros	Viviendas con 3 y más cuartos	Viviendas con energía eléctrica	Viviendas con agua dentro de la vivienda
3,564	2,521	3,884	3,783
Viviendas con drenaje	Viviendas con refrigerador	Viviendas con lavadora	Viviendas con radio
3,725	3,561	2,939	1,187
Viviendas con televisión	Viviendas con computadora	Viviendas con teléfono	Viviendas con internet
3,231	379	739	548

Fuente: INEGI. Censo General de Población y Vivienda 2020.



Ficha Municipal de Información 2022

Tuzantla



Coordinación de Planeación
para el Desarrollo del Estado
de Michoacán de Ocampo
GOBIERNO DE MICHOACÁN

ECONOMÍA

Producto Interno Bruto 2010 (millones de pesos)	392.90	Volumen de la producción ganadera (toneladas) 2020	Valor de la producción ganadera (pesos) 2020				
Participación en PIB estatal %	0.19	4,249.19	162,706.70				
Establecimientos económicos 2021	508.00	<div style="text-align: center;"> Gráfica 4: Volumen de la producción agrícola y ganadera 2020 </div> <div style="text-align: center;"> ■ Volumen de la producción ganadera (toneladas) 2020 </div> <table style="margin: 10px auto; border: none;"> <tr> <td style="text-align: center;">Volumen de la producción agrícola (toneladas) 2020</td> <td style="text-align: center;">23,215.39</td> </tr> <tr> <td style="text-align: center;">Volumen de la producción ganadera (toneladas) 2020</td> <td style="text-align: center;">4,249.19</td> </tr> </table> <p style="font-size: small; text-align: center;">Fuente: SADER. Sistema de información agroalimentaria 2021.</p>		Volumen de la producción agrícola (toneladas) 2020	23,215.39	Volumen de la producción ganadera (toneladas) 2020	4,249.19
Volumen de la producción agrícola (toneladas) 2020	23,215.39						
Volumen de la producción ganadera (toneladas) 2020	4,249.19						
Superficie sembrada (hectáreas) 2020	5,969.30						
Superficie cosechada (hectáreas)	5,969.30						
Volumen de la producción agrícola (toneladas) 2020	23,215.39						
Valor de la producción agrícola (pesos) 2020	116,242,287.40						
Ingresos por remesas 2021 (millones de dólares)	37.75						

Fuentes: Revista Mexicana Volumen 5 , 2010. INEGI. Directorio de Unidades Económicas 2021. SADER. Sistema de información agroalimentaria 2021. Banxico. Informe de remesas por municipio 2021.

SEGURIDAD PÚBLICA

Delitos registrados del fuero común 2021		Gráfica 5: Delitos registrados 2021															
El patrimonio	11																
La familia	0	<table style="margin: 10px auto; border: none;"> <tr> <td style="text-align: center;">El patrimonio</td> <td style="text-align: center;">11</td> </tr> <tr> <td style="text-align: center;">La familia</td> <td style="text-align: center;">0</td> </tr> <tr> <td style="text-align: center;">La libertad y la seguridad sexual</td> <td style="text-align: center;">0</td> </tr> <tr> <td style="text-align: center;">La sociedad</td> <td style="text-align: center;">0</td> </tr> <tr> <td style="text-align: center;">La vida y la integridad corporal</td> <td style="text-align: center;">5</td> </tr> <tr> <td style="text-align: center;">Libertad personal</td> <td style="text-align: center;">0</td> </tr> <tr> <td style="text-align: center;">Otros bienes jurídicos afectados (del fuero...)</td> <td style="text-align: center;">7</td> </tr> </table>	El patrimonio	11	La familia	0	La libertad y la seguridad sexual	0	La sociedad	0	La vida y la integridad corporal	5	Libertad personal	0	Otros bienes jurídicos afectados (del fuero...)	7	
El patrimonio	11																
La familia	0																
La libertad y la seguridad sexual	0																
La sociedad	0																
La vida y la integridad corporal	5																
Libertad personal	0																
Otros bienes jurídicos afectados (del fuero...)	7																
La libertad y la seguridad sexual	0																
La sociedad	0																
La vida y la integridad corporal	5																
Libertad personal	0																
Otros bienes jurídicos afectados (del fuero común)	7																
Total general	23																

Fuente: SESNSP. Incidencia delictiva del Fuero Común, nueva metodología, corte al 31 de diciembre 2021.