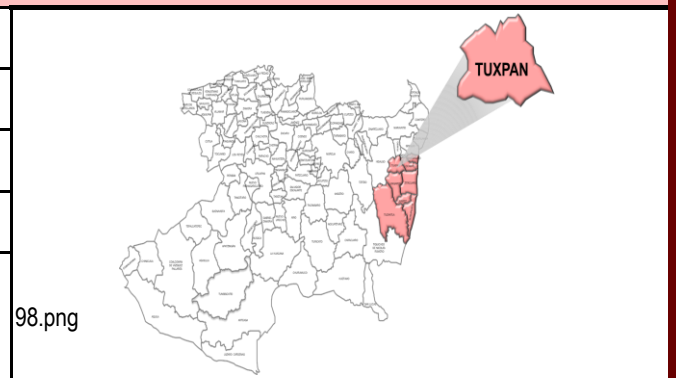


**GENERALES**

Municipio	Tuxpan
Región	Oriente
Extensión territorial km2	243.50
Cabecera municipal	Tuxpan
Toponimia	Lugar de tuzas



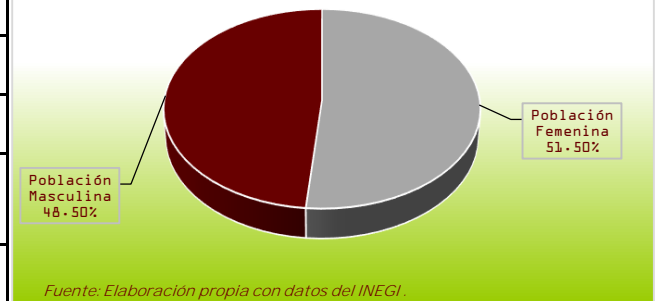
**DEMOGRAFÍA**

**Población 2020**

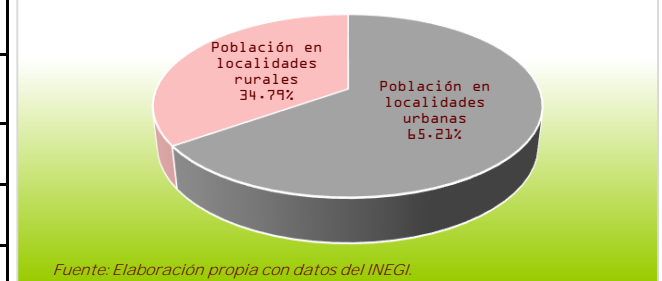
Población Total	25,757
Población Femenina	13,264
Población Masculina	12,493
Población de 3 años y más hablante de lengua indígena total	28
Población de 3 años y más hablante de lengua indígena femenina	9
Población de 3 años y más hablante de lengua indígena masculina	19
Población en localidades urbanas	16,795
Población en localidades rurales	8,962
Número de localidades	81

Fuente: INEGI. Censo de Población y vivienda 2020.

**Gráfica 1: Porcentaje de la población por sexo 2020**



**Gráfica 2: Concentración de la población según tipo de localidad**



**Población en situación de pobreza 2015**

Número de personas en situación de pobreza	18,699
Pobreza extrema	14,520
Pobreza moderada	4,180
No pobres y no vulnerables	1,441

Fuente: CONEVAL. Medición de la Pobreza 2010-2015.

**Índice de Marginación 2020**

Índice de marginación	54.91
Grado de marginación	Bajo
Índice de marginación normalizado, 2020	0.86
Posición con respecto al resto de municipios	49

Fuente: CONAPO. Índice de Marginación por Municipio 2020.

**EDUCACIÓN**

Por tipo educativo: Público y privado, ciclo escolar 2020/2021	Escuelas	Alumnos	Docentes
Educación básica	110	5,949	393
Educación Media Superior	3	409	24
Educación superior	0	0	0
Capacitación para el trabajo	3	458	4

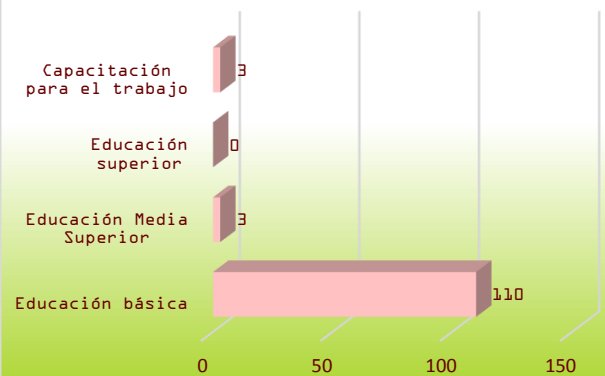
Fuente: SEP, sistema interactivo de consulta educativa <https://www.planeacion.sep.gob.mx/principalescifras/>. Fecha de consulta 2 marzo 2022.

**Indicadores**

Grado promedio escolar 2015	7.39
Eficiencia terminal global 2015	81.19
Deserción escolar global 2016	18.81
Deserción bachillerato 2016	35.56
Deserción escolar secundaria 2016	20.12
Porcentaje de analfabetismo total 2020	6.63

Fuente: IPLAEM. Sistema de Indicadores del Estado de Michoacán (varios años).

**Gráfica 3: Escuelas por tipo educativo ciclo escolar 2020/2021**



Fuente: Secretaría de Educación Pública.

**SALUD**

Establecimientos de salud 2021	10	IMSS-BIENESTAR	4
En operación	10	ISSSTE	1
Fuera de operación	0	SMP	3
De primer nivel	8	SSA	2
Segundo nivel	2	otros	0
Tercer nivel	0	Tipo de establecimiento rural	6
No aplica	0	Tipo de establecimiento urbano	4
Perteneciente al IMSS	0		

Fuente: Secretaría de salud. Sistema de información de salud. Consulta de bases CLUES diciembre 2021

**Derechohabiencia 2020**

Afiliados al servicio de salud total	Afiliados al servicio de salud hombres	Afiliados al servicio de salud mujeres	Población no afiliada al servicios de salud
14,686	7,014	7,672	11,065

Fuente. INEGI. Censo de Población y Vivienda 2020.



## Ficha Municipal de Información 2022 Tuxpan



### Indicadores 2020

Tasa natalidad c/1000 habitantes	Tasa de mortalidad general c/1000 habitantes	Tasa de mortalidad infantil c/1000 nacimientos	Mortalidad materna eventos ocurridos
20.62	5.90	9.42	1

Fuente: Elaboración propia con datos del INEGI.

### EMPLEO

Población económicamente activa	Población económicamente activa femenino	Población económicamente activa masculino	Población económicamente inactiva
11,741	4,154	7,587	8,092
Población económicamente inactiva femenino	Población económicamente inactiva masculino	Población económicamente activa ocupada	Población económicamente activa desocupada
6,280	1,812	11,667	74

Fuente: INEGI. Censo General de Población y Vivienda 2020.

### Porcentaje de la población ocupada por sector 2015

Primario	Secundario	Comercio	Servicios
37.17	14.95	16.06	30.37

### Porcentaje de la población por rango de ingreso 2015

Hasta 1 Salario Mínimo	De 1 a 2 Salarios Mínimos	Más de 2 Salarios Mínimos
19.58	40.75	27.17

Fuente: INEGI. Censo de Población y Vivienda 2015.

### VIVIENDA

Total de hogares	Total de viviendas	Total de viviendas habitadas	Promedio de ocupantes por vivienda
6,978	9,319	6,982	4
Viviendas con piso de cemento, firme, madera u otros	Viviendas con 3 y más cuartos	Viviendas con energía eléctrica	Viviendas con agua dentro de la vivienda
6,604	5,298	6,892	6,666
Viviendas con drenaje	Viviendas con refrigerador	Viviendas con lavadora	Viviendas con radio
6,561	6,017	4,885	4,477
Viviendas con televisión	Viviendas con computadora	Viviendas con teléfono	Viviendas con internet
6,194	1,260	960	2,077

Fuente: INEGI. Censo General de Población y Vivienda 2020.



## Ficha Municipal de Información 2022 Tuxpan



### ECONOMÍA

Producto Interno Bruto 2010 (millones de pesos)	942.00	Volumen de la producción ganadera (toneladas) 2020	Valor de la producción ganadera (pesos) 2020						
Participación en PIB estatal %	0.46	4,818.35	79,864.79						
Establecimientos económicos 2021	1,094.00	<div style="text-align: left;"> <p><b>Gráfica 4: Volumen de la producción agrícola y ganadera 2020</b></p> <p>■ Volumen de la producción ganadera (toneladas) 2020</p> <table border="1" style="margin-top: 10px; width: 100%; border-collapse: collapse;"> <thead> <tr> <th>Categoría</th> <th>Volumen (toneladas)</th> </tr> </thead> <tbody> <tr> <td>Producción agrícola (2020)</td> <td style="text-align: right;">235,408.11</td> </tr> <tr> <td>Producción ganadera (2020)</td> <td style="text-align: right;">4,818.35</td> </tr> </tbody> </table> </div>		Categoría	Volumen (toneladas)	Producción agrícola (2020)	235,408.11	Producción ganadera (2020)	4,818.35
Categoría	Volumen (toneladas)								
Producción agrícola (2020)	235,408.11								
Producción ganadera (2020)	4,818.35								
Superficie sembrada (hectáreas) 2020	6,333.81								
Superficie cosechada (hectáreas)	6,319.41								
Volumen de la producción agrícola (toneladas) 2020	235,408.11								
Valor de la producción agrícola (pesos) 2020	271,115,140.30								
Ingresos por remesas 2021 (millones de dólares)	38.00								

Fuentes: Revista Mexicana Volumen 5 , 2010. INEGI. Directorio de Unidades Económicas 2021. SADER. Sistema de información agroalimentaria 2021. Banxico. Informe de remesas por municipio 2021.

### SEGURIDAD PÚBLICA

Delitos registrados del fuero común 2021		Gráfica 5: Delitos registrados 2021	
El patrimonio	89		
La familia	3	El patrimonio	89
La libertad y la seguridad sexual	8	La familia	3
La sociedad	0	La libertad y la seguridad sexual	8
La vida y la integridad corporal	42	La sociedad	0
Libertad personal	2	La vida y la integridad corporal	42
Otros bienes jurídicos afectados (del fuero común)	46	Libertad personal	2
<b>Total general</b>	<b>190</b>	Otros bienes jurídicos afectados (del fuero...)	46

Fuente: SESNSP. Incidencia delictiva del Fuero Común, nueva metodología, corte al 31 de diciembre 2021.