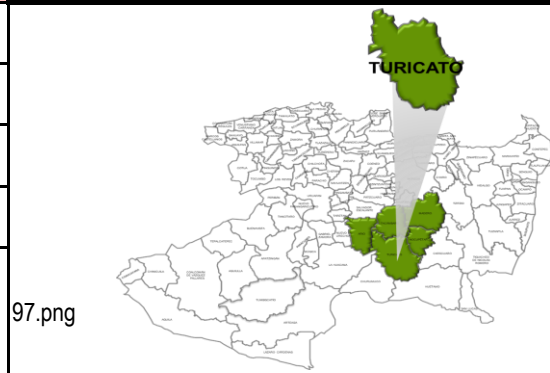


GENERALES

Municipio	Turicato
Región	Tierra Caliente
Extensión territorial km2	1,544.17
Cabecera municipal	Turicato
Toponimia	Parásito del ganado



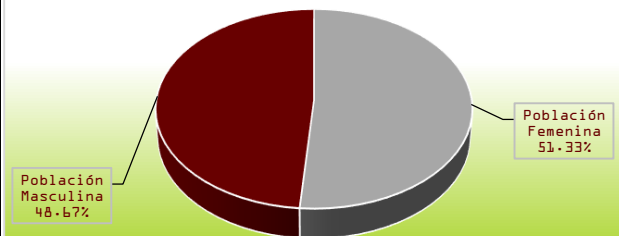
DEMOGRAFÍA

Población 2020

Población Total	29,056
Población Femenina	14,913
Población Masculina	14,143
Población de 3 años y más hablante de lengua indígena total	373
Población de 3 años y más hablante de lengua indígena femenina	200
Población de 3 años y más hablante de lengua indígena masculina	173
Población en localidades urbanas	22,211
Población en localidades rurales	6,845
Número de localidades	283

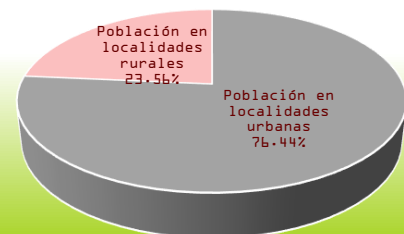
Fuente: INEGI. Censo de Población y vivienda 2020.

Gráfica 1: Porcentaje de la población por sexo 2020



Fuente: Elaboración propia con datos del INEGI.

Gráfica 2: Concentración de la población según tipo de localidad



Fuente: Elaboración propia con datos del INEGI.

Población en situación de pobreza 2015

Número de personas en situación de pobreza	19,423
Pobreza extrema	13,353
Pobreza moderada	6,071
No pobres y no vulnerables	1,437

Fuente: CONEVAL. Medición de la Pobreza 2010-2015.

Índice de Marginación 2020

Índice de marginación	51.67
Grado de marginación	Alto
Índice de marginación normalizado, 2020	0.81
Posición con respecto al resto de municipios	8

Fuente: CONAPO. Índice de Marginación por Municipio 2020.

EDUCACIÓN

Por tipo educativo: Público y privado, ciclo escolar 2020/2021	Escuelas	Alumnos	Docentes
Educación básica	189	7,892	497
Educación Media Superior	10	1,286	109
Educación superior	0	0	0
Capacitación para el trabajo	3	1,007	14

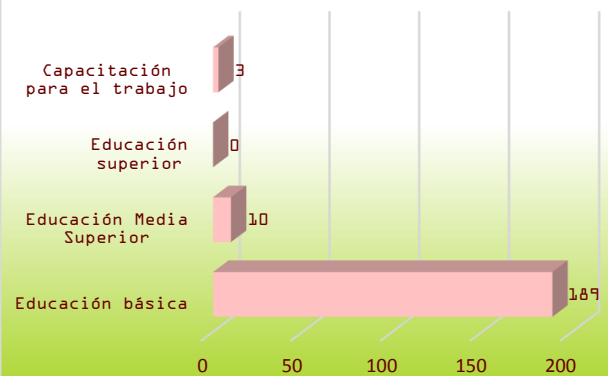
Fuente: SEP, sistema interactivo de consulta educativa <https://www.planeacion.sep.gob.mx/principalescifras/>. Fecha de consulta 2 marzo 2022.

Indicadores

Grado promedio escolar 2015	5.82
Eficiencia terminal global 2015	84.36
Deserción escolar global 2016	15.64
Deserción bachillerato 2016	39.85
Deserción escolar secundaria 2016	4.86
Porcentaje de analfabetismo total 2020	16.29

Fuente: IPLAEM. Sistema de Indicadores del Estado de Michoacán (varios años).

Gráfica 3: Escuelas por tipo educativo ciclo escolar 2020/2021



Fuente: Secretaría de Educación Pública.

SALUD

Establecimientos de salud 2021	15	IMSS-BIENESTAR	6
En operación	15	ISSSTE	1
Fuera de operación	0	SMP	0
De primer nivel	15	SSA	7
Segundo nivel	0	otros	0
Tercer nivel	0	Tipo de establecimiento rural	8
No aplica	0	Tipo de establecimiento urbano	7
Perteneciente al IMSS	1		

Fuente: Secretaría de salud. Sistema de información de salud. Consulta de bases CLUES diciembre 2021

Derechohabiencia 2020

Afiliados al servicio de salud total	Afiliados al servicio de salud hombres	Afiliados al servicio de salud mujeres	Población no afiliada al servicios de salud
20,257	9,693	10,564	8,783

Fuente. INEGI. Censo de Población y Vivienda 2020.



Ficha Municipal de Información 2022 Turicato



Indicadores 2020

Tasa natalidad c/1000 habitantes	Tasa de mortalidad general c/1000 habitantes	Tasa de mortalidad infantil c/1000 nacimientos	Mortalidad materna eventos ocurridos
21.23	7.02	4.86	0

Fuente: Elaboración propia con datos del INEGI.

EMPLEO

Población económicamente activa	Población económicamente activa femenino	Población económicamente activa masculino	Población económicamente inactiva
11,734	3,886	7,848	9,485
Población económicamente inactiva femenino	Población económicamente inactiva masculino	Población económicamente activa ocupada	Población económicamente activa desocupada
7,266	2,219	11,619	115

Fuente: INEGI. Censo General de Población y Vivienda 2020.

Porcentaje de la población ocupada por sector 2015

Primario	Secundario	Comercio	Servicios
41.83	18.01	13.04	26.09

Porcentaje de la población por rango de ingreso 2015

Hasta 1 Salario Mínimo	De 1 a 2 Salarios Mínimos	Más de 2 Salarios Mínimos
25.48	29.47	34.26

Fuente: INEGI. Censo de Población y Vivienda 2015.

VIVIENDA

Total de hogares	Total de viviendas	Total de viviendas habitadas	Promedio de ocupantes por vivienda
7,711	10,105	7,728	4
Viviendas con piso de cemento, firme, madera u otros	Viviendas con 3 y más cuartos	Viviendas con energía eléctrica	Viviendas con agua dentro de la vivienda
6,332	5,663	7,560	7,347
Viviendas con drenaje	Viviendas con refrigerador	Viviendas con lavadora	Viviendas con radio
6,952	6,783	5,435	4,694
Viviendas con televisión	Viviendas con computadora	Viviendas con teléfono	Viviendas con internet
6,471	777	880	1,001

Fuente: INEGI. Censo General de Población y Vivienda 2020.



Ficha Municipal de Información 2022 Turicato



ECONOMÍA

Producto Interno Bruto 2010 (millones de pesos)	898.30	Volumen de la producción ganadera (toneladas) 2020	Valor de la producción ganadera (pesos) 2020						
Participación en PIB estatal %	0.44	8,461.60	190,079.20						
Establecimientos económicos 2021	1,139.00	<p>Gráfica 4: Volumen de la producción agrícola y ganadera 2020</p> <p>■ Volumen de la producción ganadera (toneladas) 2020</p> <table border="1"> <caption>Data for Gráfica 4</caption> <thead> <tr> <th>Categoría</th> <th>Volumen (toneladas)</th> </tr> </thead> <tbody> <tr> <td>Volumen de la producción agrícola (toneladas) 2020</td> <td>225,200.68</td> </tr> <tr> <td>Volumen de la producción ganadera (toneladas) 2020</td> <td>8,461.60</td> </tr> </tbody> </table> <p style="text-align: right; font-size: small;">Fuente: SADER. Sistema de información agroalimentaria 2021.</p>		Categoría	Volumen (toneladas)	Volumen de la producción agrícola (toneladas) 2020	225,200.68	Volumen de la producción ganadera (toneladas) 2020	8,461.60
Categoría	Volumen (toneladas)								
Volumen de la producción agrícola (toneladas) 2020	225,200.68								
Volumen de la producción ganadera (toneladas) 2020	8,461.60								
Superficie sembrada (hectáreas) 2020	14,373.14								
Superficie cosechada (hectáreas)	14,032.14								
Volumen de la producción agrícola (toneladas) 2020	225,200.68								
Valor de la producción agrícola (pesos) 2020	1,540,243,610.00								
Ingresos por remesas 2021 (millones de dólares)	9.94								

Fuentes: Revista Mexicana Volumen 5 , 2010. INEGI. Directorio de Unidades Económicas 2021. SADER. Sistema de información agroalimentaria 2021. Banxico. Informe de remesas por municipio 2021.

SEGURIDAD PÚBLICA

Delitos registrados del fuero común 2021		Gráfica 5: Delitos registrados 2021	
El patrimonio	11	El patrimonio	11
La familia	2	La familia	2
La libertad y la seguridad sexual	1	La libertad y la seguridad sexual	1
La sociedad	0	La sociedad	0
La vida y la integridad corporal	21	La vida y la integridad corporal	21
Libertad personal	1	Libertad personal	1
Otros bienes jurídicos afectados (del fuero común)	7	Otros bienes jurídicos afectados (del fuero...)	7
Total general	43		

Fuente: SESNSP. corte al 31 de diciembre 2021.

Fuente: SESNSP. Incidencia delictiva del Fuero Común, nueva metodología, corte al 31 de diciembre 2021.