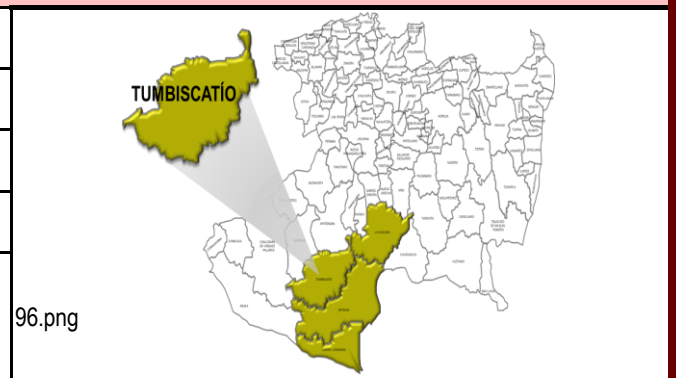


GENERALES

Municipio	Tumbiscatío
Región	Sierra Costa
Extensión territorial km2	2,064.49
Cabecera municipal	Tumbiscatío de Ruiz
Toponimia	Lugar donde hay racimos



DEMOGRAFÍA

Población 2020

Población Total	5,971
Población Femenina	2,958
Población Masculina	3,013
Población de 3 años y más hablante de lengua indígena total	16
Población de 3 años y más hablante de lengua indígena femenina	5
Población de 3 años y más hablante de lengua indígena masculina	11
Población en localidades urbanas	5,971
Población en localidades rurales	0
Número de localidades	141


Fuente: INEGI. Censo de Población y vivienda 2020.

Gráfica 1: Porcentaje de la población por sexo 2020



Fuente: Elaboración propia con datos del INEGI.

Gráfica 2: Concentración de la población según tipo de localidad



Fuente: Elaboración propia con datos del INEGI.

Población en situación de pobreza 2015

Número de personas en situación de pobreza	5,852
Pobreza extrema	3,786
Pobreza moderada	2,066
No pobres y no vulnerables	100

Fuente: CONEVAL. Medición de la Pobreza 2010-2015.

Índice de Marginación 2020

Índice de marginación	51.90
Grado de marginación	Alto
Índice de marginación normalizado, 2020	0.81
Posición con respecto al resto de municipios	10

Fuente: CONAPO. Índice de Marginación por Municipio 2020.



Ficha Municipal de Información 2022

Tumbiscatio



Coordinación de Planeación
para el Desarrollo del Estado
de Michoacán de Ocampo
GOBIERNO DE MICHOACÁN

EDUCACIÓN

Por tipo educativo: Público y privado, ciclo escolar 2020/2021	Escuelas	Alumnos	Docentes
Educación básica	39	1,208	125
Educación Media Superior	4	327	24
Educación superior	0	0	0
Capacitación para el trabajo	0	0	0

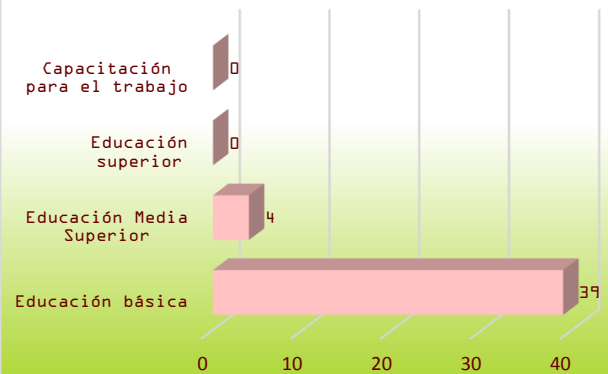
Fuente: SEP, sistema interactivo de consulta educativa <https://www.planeacion.sep.gob.mx/principalescifras/>. Fecha de consulta 2 marzo 2022.

Indicadores

Grado promedio escolar 2015	5.18
Eficiencia terminal global 2015	92.30
Deserción escolar global 2016	7.70
Deserción bachillerato 2016	10.13
Deserción escolar secundaria 2016	9.33
Porcentaje de analfabetismo total 2020	18.42

Fuente: IPLAEM. Sistema de Indicadores del Estado de Michoacán (varios años).

Gráfica 3: Escuelas por tipo educativo ciclo escolar 2020/2021



Fuente: Secretaría de Educación Pública.

SALUD

Establecimientos de salud 2021	7	IMSS-BIENESTAR	3
En operación	6	ISSSTE	1
Fuera de operación	1	SMP	0
De primer nivel	7	SSA	3
Segundo nivel	0	otros	0
Tercer nivel	0	Tipo de establecimiento rural	3
No aplica	0	Tipo de establecimiento urbano	4
Perteneciente al IMSS	0	Fuente: Secretaría de salud. Sistema de información de salud. Consulta de bases CLUES diciembre 2021	

Derechohabiencia 2020

Afiliados al servicio de salud total	Afiliados al servicio de salud hombres	Afiliados al servicio de salud mujeres	Población no afiliada al servicios de salud
3,995	1,944	2,051	1,959

Fuente: INEGI. Censo de Población y Vivienda 2020.



Ficha Municipal de Información 2022 Tumbiscatio



Indicadores 2020

Tasa natalidad c/1000 habitantes	Tasa de mortalidad general c/1000 habitantes	Tasa de mortalidad infantil c/1000 nacimientos	Mortalidad materna eventos ocurridos
16.41	4.02	0.00	0

Fuente: Elaboración propia con datos del INEGI.

EMPLEO

Población económicamente activa	Población económicamente activa femenino	Población económicamente activa masculino	Población económicamente inactiva
2,357	629	1,728	2,163
Población económicamente inactiva femenino	Población económicamente inactiva masculino	Población económicamente activa ocupada	Población económicamente activa desocupada
1,623	540	2,265	92

Fuente: INEGI. Censo General de Población y Vivienda 2020.

Porcentaje de la población ocupada por sector 2015

Primario	Secundario	Comercio	Servicios
48.81	18.24	9.47	22.42

Porcentaje de la población por rango de ingreso 2015

Hasta 1 Salario Mínimo	De 1 a 2 Salarios Mínimos	Más de 2 Salarios Mínimos
22.70	18.94	36.90

Fuente: INEGI. Censo de Población y Vivienda 2015.

VIVIENDA

Total de hogares	Total de viviendas	Total de viviendas habitadas	Promedio de ocupantes por vivienda
1,684	2,404	1,685	4
Viviendas con piso de cemento, firme, madera u otros	Viviendas con 3 y más cuartos	Viviendas con energía eléctrica	Viviendas con agua dentro de la vivienda
1,499	1,234	1,624	1,632
Viviendas con drenaje	Viviendas con refrigerador	Viviendas con lavadora	Viviendas con radio
1,548	1,411	1,238	632
Viviendas con televisión	Viviendas con computadora	Viviendas con teléfono	Viviendas con internet
1,301	169	158	416

Fuente: INEGI. Censo General de Población y Vivienda 2020.



Ficha Municipal de Información 2022

Tumbiscatio



Coordinación de Planeación
para el Desarrollo del Estado
de Michoacán de Ocampo
GOBIERNO DE MICHOACÁN

ECONOMÍA

Producto Interno Bruto 2010 (millones de pesos)	205.10	Volumen de la producción ganadera (toneladas) 2020	7,181.30				
Participación en PIB estatal %	0.10	Valor de la producción ganadera (pesos) 2020	171,185.70				
Establecimientos económicos 2021	179.00	<p>Gráfica 4: Volumen de la producción agrícola y ganadera 2020</p> <p>■ Volumen de la producción ganadera (toneladas) 2020</p> <table style="margin-top: 10px; border: none;"> <tr> <td style="width: 50%;">Volumen de la producción ganadera (toneladas) 2020</td> <td style="width: 50%; text-align: right;">15,566.20</td> </tr> <tr> <td>Volumen de la producción agrícola (toneladas) 2020</td> <td style="text-align: right;">7,181.30</td> </tr> </table> <p style="font-size: small; margin-top: 5px;">Fuente: SADER. Sistema de información agroalimentaria 2021.</p>		Volumen de la producción ganadera (toneladas) 2020	15,566.20	Volumen de la producción agrícola (toneladas) 2020	7,181.30
Volumen de la producción ganadera (toneladas) 2020	15,566.20						
Volumen de la producción agrícola (toneladas) 2020	7,181.30						
Superficie sembrada (hectáreas) 2020	7,439.50						
Superficie cosechada (hectáreas)	7,432.50						
Volumen de la producción agrícola (toneladas) 2020	15,566.20						
Valor de la producción agrícola (pesos) 2020	89,619,699.83						
Ingresos por remesas 2021 (millones de dólares)	0.75						

Fuentes: Revista Mexicana Volumen 5 , 2010. INEGI. Directorio de Unidades Económicas 2021. SADER. Sistema de información agroalimentaria 2021. Banxico. Informe de remesas por municipio 2021.

SEGURIDAD PÚBLICA

Delitos registrados del fuero común 2021		Gráfica 5: Delitos registrados 2021	
El patrimonio	3		
La familia	0	El patrimonio	3
La libertad y la seguridad sexual	1	La familia	0
La sociedad	0	La libertad y la seguridad sexual	1
La vida y la integridad corporal	1	La sociedad	0
Libertad personal	0	La vida y la integridad corporal	1
Otros bienes jurídicos afectados (del fuero común)	1	Libertad personal	0
Total general	6	Otros bienes jurídicos afectados (del fuero...)	1

Fuente: SESNSP. Incidencia delictiva del Fuero Común, nueva metodología, corte al 31 de diciembre 2021.