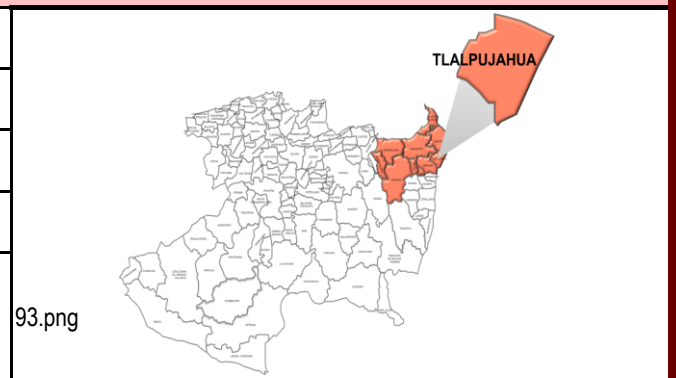


GENERALES

| | |
|---------------------------|---------------------------|
| Municipio | Tlalpujahua |
| Región | Oriente |
| Extensión territorial km2 | 189.71 |
| Cabecera municipal | Tlalpujahua de Rayón |
| Toponimia | En las tierras esponjosas |



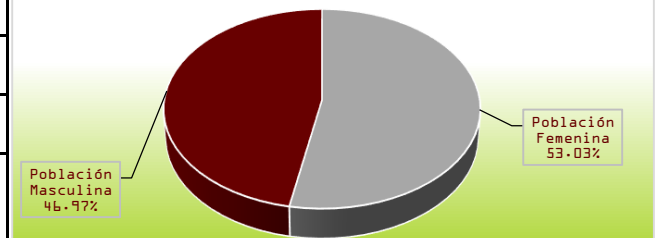
DEMOGRAFÍA

Población 2020

| | |
|---|--------|
| Población Total | 28,556 |
| Población Femenina | 15,143 |
| Población Masculina | 13,413 |
| Población de 3 años y más hablante de lengua indígena total | 39 |
| Población de 3 años y más hablante de lengua indígena femenina | 23 |
| Población de 3 años y más hablante de lengua indígena masculina | 16 |
| Población en localidades urbanas | 24,929 |
| Población en localidades rurales | 3,627 |
| Número de localidades | 65 |

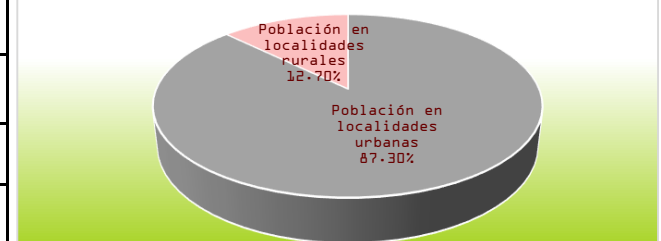
Fuente: INEGI. Censo de Población y vivienda 2020.

Gráfica 1: Porcentaje de la población por sexo 2020



Fuente: Elaboración propia con datos del INEGI.

Gráfica 2: Concentración de la población según tipo de localidad



Fuente: Elaboración propia con datos del INEGI.

Población en situación de pobreza 2015

| | |
|--|--------|
| Número de personas en situación de pobreza | 20,306 |
| Pobreza extrema | 15,283 |
| Pobreza moderada | 5,023 |
| No pobres y no vulnerables | 869 |

Fuente: CONEVAL. Medición de la Pobreza 2010-2015.

Índice de Marginación 2020

| | |
|--|-------|
| Índice de marginación | 53.24 |
| Grado de marginación | Medio |
| Índice de marginación normalizado, 2020 | 0.83 |
| Posición con respecto al resto de municipios | 18 |

Fuente: CONAPO. Índice de Marginación por Municipio 2020.



Ficha Municipal de Información 2022

Tlalpujahua



Coordinación de Planeación
para el Desarrollo del Estado
de Michoacán de Ocampo
GOBIERNO DE MICHOACÁN

EDUCACIÓN

| Por tipo educativo: Público y privado, ciclo escolar 2020/2021 | Escuelas | Alumnos | Docentes |
|--|----------|---------|----------|
| Educación básica | 94 | 6,433 | 350 |
| Educación Media Superior | 4 | 842 | 93 |
| Educación superior | 2 | 118 | 41 |
| Capacitación para el trabajo | 3 | 309 | 3 |

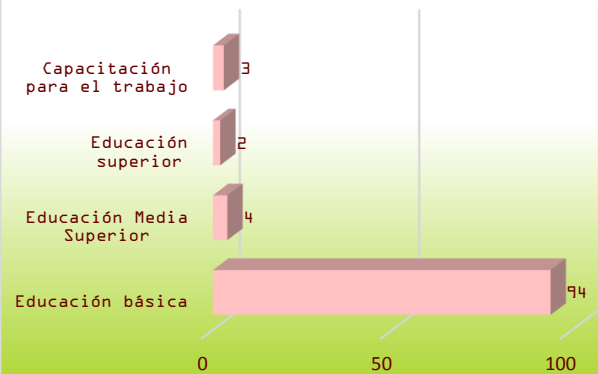
Fuente: SEP, sistema interactivo de consulta educativa <https://www.planeacion.sep.gob.mx/principalescifras/>. Fecha de consulta 2 marzo 2022.

Indicadores

| | |
|--|-------|
| Grado promedio escolar 2015 | 7.34 |
| Eficiencia terminal global 2015 | 83.25 |
| Deserción escolar global 2016 | 16.75 |
| Deserción bachillerato 2016 | 39.26 |
| Deserción escolar secundaria 2016 | 10.57 |
| Porcentaje de analfabetismo total 2020 | 7.89 |

Fuente: IPLAEM. Sistema de Indicadores del Estado de Michoacán (varios años).

Gráfica 3: Escuelas por tipo educativo ciclo escolar 2020/2021



Fuente: Secretaría de Educación Pública.

SALUD

| | | | |
|--------------------------------|----|--|---|
| Establecimientos de salud 2021 | 11 | IMSS-BIENESTAR | 3 |
| En operación | 10 | ISSSTE | 1 |
| Fuera de operación | 1 | SMP | 1 |
| De primer nivel | 11 | SSA | 5 |
| Segundo nivel | 0 | otros | 0 |
| Tercer nivel | 0 | Tipo de establecimiento rural | 6 |
| No aplica | 0 | Tipo de establecimiento urbano | 5 |
| Perteneciente al IMSS | 1 | Fuente: Secretaría de salud. Sistema de información de salud. Consulta de bases CLUES diciembre 2021 | |

Derechohabiencia 2020

| Afiliados al servicio de salud total | Afiliados al servicio de salud hombres | Afiliados al servicio de salud mujeres | Población no afiliada al servicios de salud |
|--------------------------------------|--|--|---|
| 16,091 | 7,379 | 8,712 | 12,456 |

Fuente: INEGI. Censo de Población y Vivienda 2020.



Ficha Municipal de Información 2022

Tlalpujahua



Coordinación de Planeación
para el Desarrollo del Estado
de Michoacán de Ocampo
GOBIERNO DE MICHOACÁN

Indicadores 2020

| Tasa natalidad c/1000 habitantes | Tasa de mortalidad general c/1000 habitantes | Tasa de mortalidad infantil c/1000 nacimientos | Mortalidad materna eventos ocurridos |
|----------------------------------|--|--|--------------------------------------|
| 20.91 | 6.76 | 6.70 | 0 |

Fuente: Elaboración propia con datos del INEGI.

EMPLEO

| Población económicamente activa | Población económicamente activa femenino | Población económicamente activa masculino | Población económicamente inactiva |
|--|---|---|--|
| 12,372 | 4,735 | 7,637 | 8,978 |
| Población económicamente inactiva femenino | Población económicamente inactiva masculino | Población económicamente activa ocupada | Población económicamente activa desocupada |
| 6,762 | 2,216 | 12,011 | 361 |

Fuente: INEGI. Censo General de Población y Vivienda 2020.

Porcentaje de la población ocupada por sector 2015

| Primario | Secundario | Comercio | Servicios |
|----------|------------|----------|-----------|
| 14.79 | 40.54 | 12.89 | 30.45 |

Porcentaje de la población por rango de ingreso 2015

| Hasta 1 Salario Mínimo | De 1 a 2 Salarios Mínimos | Más de 2 Salarios Mínimos |
|------------------------|---------------------------|---------------------------|
| 22.74 | 43.98 | 27.66 |

Fuente: INEGI. Censo de Población y Vivienda 2015.

VIVIENDA

| Total de hogares | Total de viviendas | Total de viviendas habitadas | Promedio de ocupantes por vivienda |
|--|-------------------------------|---------------------------------|--|
| 7,285 | 10,457 | 7,287 | 4 |
| Viviendas con piso de cemento, firme, madera u otros | Viviendas con 3 y más cuartos | Viviendas con energía eléctrica | Viviendas con agua dentro de la vivienda |
| 6,897 | 5,823 | 7,207 | 6,619 |
| Viviendas con drenaje | Viviendas con refrigerador | Viviendas con lavadora | Viviendas con radio |
| 6,210 | 5,329 | 4,223 | 4,505 |
| Viviendas con televisión | Viviendas con computadora | Viviendas con teléfono | Viviendas con internet |
| 6,517 | 1,052 | 1,205 | 1,527 |

Fuente: INEGI. Censo General de Población y Vivienda 2020.



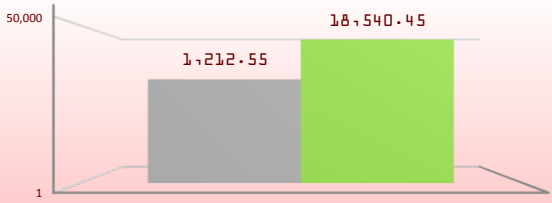
Ficha Municipal de Información 2022

Tlalpujahua



Coordinación de Planeación
para el Desarrollo del Estado
de Michoacán de Ocampo
GOBIERNO DE MICHOACÁN

ECONOMÍA

| | | | |
|--|---------------|--|--|
| Producto Interno Bruto 2010 (millones de pesos) | 926.10 | Volumen de la producción ganadera (toneladas) 2020 | Valor de la producción ganadera (pesos) 2020 |
| Participación en PIB estatal % | 0.45 | 1,212.55 | 32,884.63 |
| Establecimientos económicos 2021 | 670.00 | Gráfica 4: Volumen de la producción agrícola y ganadera 2020  <p style="text-align: center;">■ Volumen de la producción ganadera (toneladas) 2020</p> | |
| Superficie sembrada (hectáreas) 2020 | 2,788.36 | | |
| Superficie cosechada (hectáreas) | 2,788.36 | | |
| Volumen de la producción agrícola (toneladas) 2020 | 18,540.45 | | |
| Valor de la producción agrícola (pesos) 2020 | 33,609,147.68 | | |
| Ingresos por remesas 2021 (millones de dólares) | 20.94 | | |

Fuente: SADER. Sistema de información agroalimentaria 2021.

Fuentes: Revista Mexicana Volumen 5 , 2010. INEGI. Directorio de Unidades Económicas 2021. SADER. Sistema de información agroalimentaria 2021. Banxico. Informe de remesas por municipio 2021.

SEGURIDAD PÚBLICA

| Delitos registrados del fuero común 2021 | | Gráfica 5: Delitos registrados 2021 | |
|--|------------|---|----|
| El patrimonio | 77 | | |
| La familia | 4 | El patrimonio | 77 |
| La libertad y la seguridad sexual | 4 | La familia | 4 |
| La sociedad | 0 | La libertad y la seguridad sexual | 4 |
| La vida y la integridad corporal | 49 | La sociedad | 0 |
| Libertad personal | 0 | La vida y la integridad corporal | 49 |
| Otros bienes jurídicos afectados (del fuero común) | 37 | Libertad personal | 0 |
| Total general | 171 | Otros bienes jurídicos afectados (del fuero...) | 37 |

Fuente: SESNSP. corte al 31 de diciembre 2021.

Fuente: SESNSP. Incidencia delictiva del Fuero Común, nueva metodología, corte al 31 de diciembre 2021.