

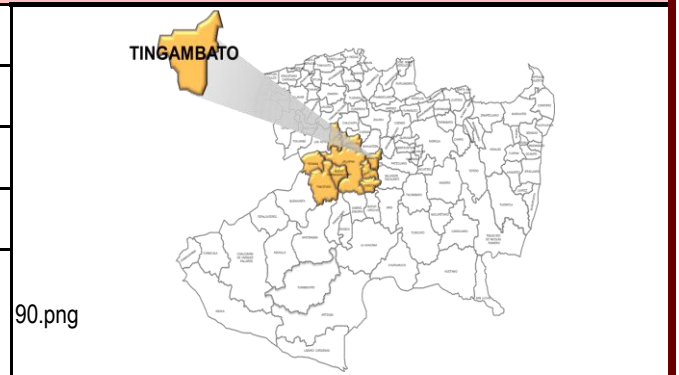


Ficha Municipal de Información 2022 Tingambato



GENERALES

Municipio	Tingambato
Región	Purhépecha
Extensión territorial km2	187.50
Cabecera municipal	Tingambato
Toponimia	Cerro de clima templado

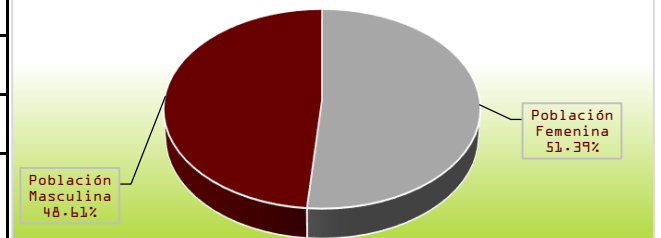


DEMOGRAFÍA

Población 2020	
Población Total	16,325
Población Femenina	8,389
Población Masculina	7,936
Población de 3 años y más hablante de lengua indígena total	561
Población de 3 años y más hablante de lengua indígena femenina	291
Población de 3 años y más hablante de lengua indígena masculina	270
Población en localidades urbanas	1,489
Población en localidades rurales	14,836
Número de localidades	14

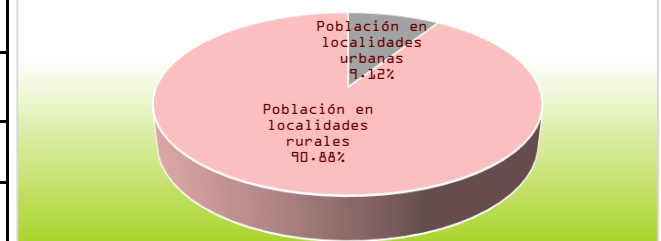
Fuente: INEGI. Censo de Población y vivienda 2020.

Gráfica 1: Porcentaje de la población por sexo 2020



Fuente: Elaboración propia con datos del INEGI.

Gráfica 2: Concentración de la población según tipo de localidad



Fuente: Elaboración propia con datos del INEGI.

Población en situación de pobreza 2015

Número de personas en situación de pobreza	10,072
Pobreza extrema	7,047
Pobreza moderada	3,025
No pobres y no vulnerables	973

Fuente: CONEVAL. Medición de la Pobreza 2010-2015.

Índice de Marginación 2020

Índice de marginación	56.17
Grado de marginación	Bajo
Índice de marginación normalizado, 2020	0.88
Posición con respecto al resto de municipios	86

Fuente: CONAPO. Índice de Marginación por Municipio 2020.



Ficha Municipal de Información 2022

Tingambato



Coordinación de Planeación
para el Desarrollo del Estado
de Michoacán de Ocampo
GOBIERNO DE MICHOACÁN

EDUCACIÓN

Por tipo educativo: Público y privado, ciclo escolar 2020/2021	Escuelas	Alumnos	Docentes
Educación básica	21	3,724	168
Educación Media Superior	2	597	34
Educación superior	0	0	0
Capacitación para el trabajo	1	99	2

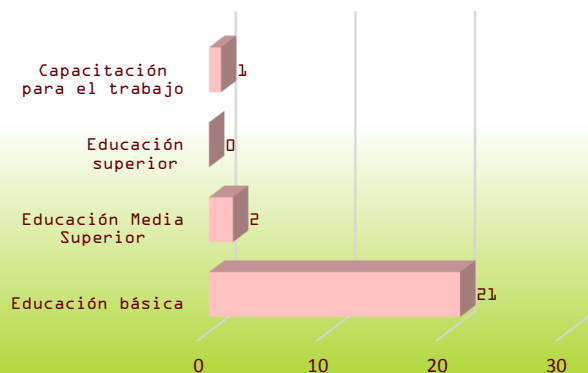
Fuente: SEP, sistema interactivo de consulta educativa <https://www.planeacion.sep.gob.mx/principalescifras/>. Fecha de consulta 2 marzo 2022.

Indicadores

Grado promedio escolar 2015	7.76
Eficiencia terminal global 2015	76.67
Deserción escolar global 2016	23.33
Deserción bachillerato 2016	41.20
Deserción escolar secundaria 2016	27.31
Porcentaje de analfabetismo total 2020	6.81

Fuente: IPLAEM. Sistema de Indicadores del Estado de Michoacán (varios años).

Gráfica 3: Escuelas por tipo educativo ciclo escolar 2020/2021



Fuente: Secretaría de Educación Pública.

SALUD

Establecimientos de salud 2021	4	IMSS-BIENESTAR	0
En operación	4	ISSSTE	1
Fuera de operación	0	SMP	1
De primer nivel	4	SSA	2
Segundo nivel	0	otros	0
Tercer nivel	0	Tipo de establecimiento rural	0
No aplica	0	Tipo de establecimiento urbano	4
Perteneciente al IMSS	0	Fuente: Secretaría de salud. Sistema de información de salud. Consulta de bases CLUES diciembre 2021	

Derechohabiencia 2020

Afiliados al servicio de salud total	Afiliados al servicio de salud hombres	Afiliados al servicio de salud mujeres	Población no afiliada al servicios de salud
10,322	4,848	5,474	6,000

Fuente. INEGI. Censo de Población y Vivienda 2020.



Ficha Municipal de Información 2022 Tingambato



Indicadores 2020

Tasa natalidad c/1000 habitantes	Tasa de mortalidad general c/1000 habitantes	Tasa de mortalidad infantil c/1000 nacimientos	Mortalidad materna eventos ocurridos
22.17	3.74	0.00	0

Fuente: Elaboración propia con datos del INEGI.

EMPLEO

Población económicamente activa	Población económicamente activa femenino	Población económicamente activa masculino	Población económicamente inactiva
7,178	2,386	4,792	5,115
Población económicamente inactiva femenino	Población económicamente inactiva masculino	Población económicamente activa ocupada	Población económicamente activa desocupada
4,022	1,093	7,132	46

Fuente: INEGI. Censo General de Población y Vivienda 2020.

Porcentaje de la población ocupada por sector 2015

Primario	Secundario	Comercio	Servicios
39.79	19.49	11.99	27.89

Porcentaje de la población por rango de ingreso 2015

Hasta 1 Salario Mínimo	De 1 a 2 Salarios Mínimos	Más de 2 Salarios Mínimos
16.20	26.66	42.97

Fuente: INEGI. Censo de Población y Vivienda 2015.

VIVIENDA

Total de hogares	Total de viviendas	Total de viviendas habitadas	Promedio de ocupantes por vivienda
3,857	4,968	3,858	4
Viviendas con piso de cemento, firme, madera u otros	Viviendas con 3 y más cuartos	Viviendas con energía eléctrica	Viviendas con agua dentro de la vivienda
3,185	2,897	3,833	3,752
Viviendas con drenaje	Viviendas con refrigerador	Viviendas con lavadora	Viviendas con radio
3,316	2,590	2,187	2,803
Viviendas con televisión	Viviendas con computadora	Viviendas con teléfono	Viviendas con internet
3,567	680	192	865

Fuente: INEGI. Censo General de Población y Vivienda 2020.



Ficha Municipal de Información 2022 Tingambato



ECONOMÍA

Producto Interno Bruto 2010 (millones de pesos)	481.30	Volumen de la producción ganadera (toneladas) 2020	Valor de la producción ganadera (pesos) 2020
Participación en PIB estatal %	0.23	3,273.12	76,484.14
Establecimientos económicos 2021	1,896.00	<p>Gráfica 4: Volumen de la producción agrícola y ganadera 2020</p> <p>■ Volumen de la producción ganadera (toneladas) 2020</p> <p style="text-align: right;">46,864.95</p> <p style="text-align: center;">3,273.12</p>	
Superficie sembrada (hectáreas) 2020	5,910.00		
Superficie cosechada (hectáreas)	5,910.00		
Volumen de la producción agrícola (toneladas) 2020	46,864.95		
Valor de la producción agrícola (pesos) 2020	946,414,201.60		
Ingresos por remesas 2021 (millones de dólares)	2.91		

Fuente: SADER. Sistema de información agroalimentaria 2021.

Fuentes: Revista Mexicana Volumen 5 , 2010. INEGI. Directorio de Unidades Económicas 2021. SADER. Sistema de información agroalimentaria 2021. Banxico. Informe de remesas por municipio 2021.

SEGURIDAD PÚBLICA

Delitos registrados del fuero común 2021		Gráfica 5: Delitos registrados 2021	
El patrimonio	37	El patrimonio	37
La familia	0	La familia	0
La libertad y la seguridad sexual	2	La libertad y la seguridad sexual	2
La sociedad	0	La sociedad	0
La vida y la integridad corporal	34	La vida y la integridad corporal	34
Libertad personal	4	Libertad personal	4
Otros bienes jurídicos afectados (del fuero común)	39	Otros bienes jurídicos afectados (del fuero...	39
Total general	116		

Fuente: SESNSP. corte al 31 de diciembre 2021.

Fuente: SESNSP. Incidencia delictiva del Fuero Común, nueva metodología, corte al 31 de diciembre 2021.