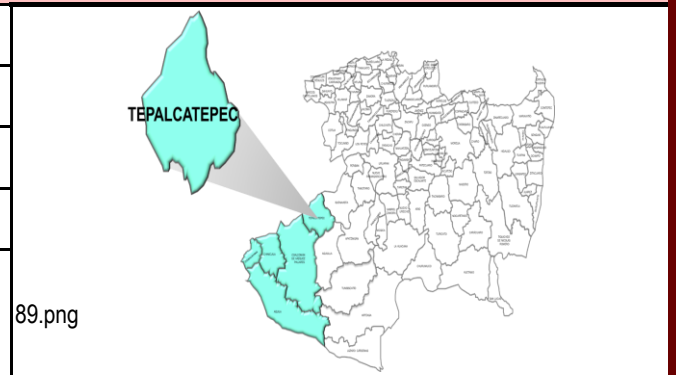


GENERALES

Municipio	Tepalcatepec
Región	Tepalcatepec
Extensión territorial km2	780.22
Cabecera municipal	Tepalcatepec
Toponimia	En el cerro de los tepalcates



DEMOGRAFÍA

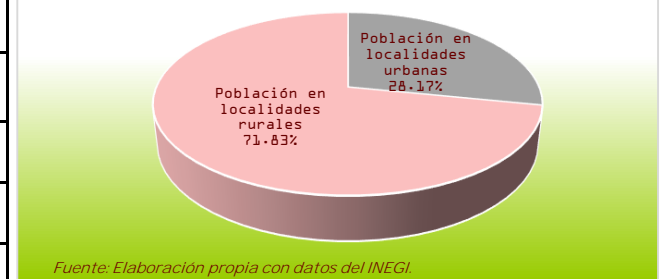
Población 2020	
Población Total	24,074
Población Femenina	12,064
Población Masculina	12,010
Población de 3 años y más hablante de lengua indígena total	68
Población de 3 años y más hablante de lengua indígena femenina	26
Población de 3 años y más hablante de lengua indígena masculina	42
Población en localidades urbanas	6,781
Población en localidades rurales	17,293
Número de localidades	66

Fuente: INEGI. Censo de Población y vivienda 2020.

Gráfica 1: Porcentaje de la población por sexo 2020



Gráfica 2: Concentración de la población según tipo de localidad



Población en situación de pobreza 2015	
Número de personas en situación de pobreza	15,509
Pobreza extrema	13,071
Pobreza moderada	2,438
No pobres y no vulnerables	1,379

Fuente: CONEVAL. Medición de la Pobreza 2010-2015.

Índice de Marginación 2020	
Índice de marginación	56.40
Grado de marginación	Bajo
Índice de marginación normalizado, 2020	0.88
Posición con respecto al resto de municipios	92

Fuente: CONAPO. Índice de Marginación por Municipio 2020.



Ficha Municipal de Información 2022

Tepalcatepec



Coordinación de Planeación
para el Desarrollo del Estado
de Michoacán de Ocampo
GOBIERNO DE MICHOACÁN

EDUCACIÓN

Por tipo educativo: Público y privado, ciclo escolar 2020/2021	Escuelas	Alumnos	Docentes
Educación básica	89	5,110	319
Educación Media Superior	3	799	124
Educación superior	0	0	0
Capacitación para el trabajo	4	427	12

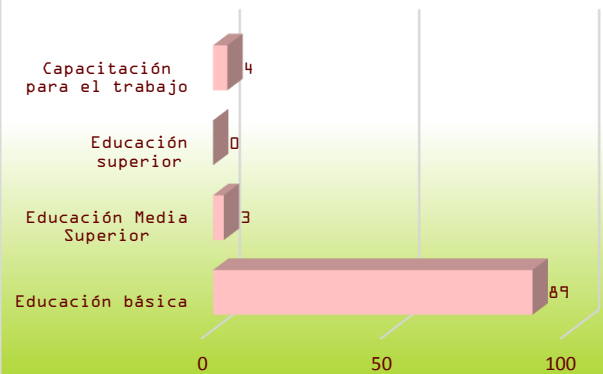
Fuente: SEP, sistema interactivo de consulta educativa <https://www.planeacion.sep.gob.mx/principalescifras/>. Fecha de consulta 2 marzo 2022.

Indicadores

Grado promedio escolar 2015	6.57
Eficiencia terminal global 2015	87.52
Deserción escolar global 2016	12.48
Deserción bachillerato 2016	11.94
Deserción escolar secundaria 2016	24.76
Porcentaje de analfabetismo total 2020	9.50

Fuente: IPLAEM. Sistema de Indicadores del Estado de Michoacán (varios años).

Gráfica 3: Escuelas por tipo educativo ciclo escolar 2020/2021



Fuente: Secretaría de Educación Pública.

SALUD

Establecimientos de salud 2021	13	IMSS-BIENESTAR	6
En operación	11	ISSSTE	1
Fuera de operación	2	SMP	2
De primer nivel	12	SSA	3
Segundo nivel	0	otros	0
Tercer nivel	0	Tipo de establecimiento rural	7
No aplica	1	Tipo de establecimiento urbano	6
Perteneciente al IMSS	1	Fuente: Secretaría de salud. Sistema de información de salud. Consulta de bases CLUES diciembre 2021	

Derechohabiencia 2020

Afiliados al servicio de salud total	Afiliados al servicio de salud hombres	Afiliados al servicio de salud mujeres	Población no afiliada al servicios de salud
11,376	5,364	6,012	12,663

Fuente: INEGI. Censo de Población y Vivienda 2020.



Ficha Municipal de Información 2022 Tepalcatepec



Indicadores 2020

Tasa natalidad c/1000 habitantes	Tasa de mortalidad general c/1000 habitantes	Tasa de mortalidad infantil c/1000 nacimientos	Mortalidad materna eventos ocurridos
10.05	6.94	0.00	0

Fuente: Elaboración propia con datos del INEGI.

EMPLEO

Población económicamente activa	Población económicamente activa femenino	Población económicamente activa masculino	Población económicamente inactiva
12,105	4,456	7,649	6,636
Población económicamente inactiva femenino	Población económicamente inactiva masculino	Población económicamente activa ocupada	Población económicamente activa desocupada
4,952	1,684	11,961	144

Fuente: INEGI. Censo General de Población y Vivienda 2020.

Porcentaje de la población ocupada por sector 2015

Primario	Secundario	Comercio	Servicios
38.79	13.73	17.23	28.33

Porcentaje de la población por rango de ingreso 2015

Hasta 1 Salario Mínimo	De 1 a 2 Salarios Mínimos	Más de 2 Salarios Mínimos
12.48	29.57	50.09

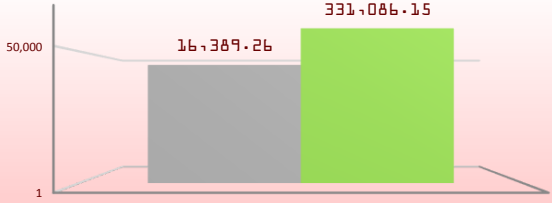
Fuente: INEGI. Censo de Población y Vivienda 2015.

VIVIENDA

Total de hogares	Total de viviendas	Total de viviendas habitadas	Promedio de ocupantes por vivienda
7,278	9,714	7,285	3
Viviendas con piso de cemento, firme, madera u otros	Viviendas con 3 y más cuartos	Viviendas con energía eléctrica	Viviendas con agua dentro de la vivienda
6,889	4,784	7,224	7,079
Viviendas con drenaje	Viviendas con refrigerador	Viviendas con lavadora	Viviendas con radio
7,112	6,800	6,071	3,693
Viviendas con televisión	Viviendas con computadora	Viviendas con teléfono	Viviendas con internet
6,461	1,651	1,610	2,872

Fuente: INEGI. Censo General de Población y Vivienda 2020.

ECONOMÍA

Producto Interno Bruto 2010 (millones de pesos)	1,034.40	Volumen de la producción ganadera (toneladas) 2020	Valor de la producción ganadera (pesos) 2020
Participación en PIB estatal %	0.50	16,389.26	439,387.32
Establecimientos económicos 2021	1,598.00	<p>Gráfica 4: Volumen de la producción agrícola y ganadera 2020</p>  <p>■ Volumen de la producción ganadera (toneladas) 2020</p> <p>331,086.15</p> <p>16,389.26</p> <p>50,000</p> <p>1</p>	
Superficie sembrada (hectáreas) 2020	20,701.10		
Superficie cosechada (hectáreas)	20,375.10		
Volumen de la producción agrícola (toneladas) 2020	331,086.15		
Valor de la producción agrícola (pesos) 2020	1,078,318,874.00		
Ingresos por remesas 2021 (millones de dólares)	20.10		

Fuente: SADER. Sistema de información agroalimentaria 2021.

Fuentes: Revista Mexicana Volumen 5 , 2010. INEGI. Directorio de Unidades Económicas 2021. SADER. Sistema de información agroalimentaria 2021. Banxico. Informe de remesas por municipio 2021.

SEGURIDAD PÚBLICA

Delitos registrados del fuero común 2021		Gráfica 5: Delitos registrados 2021	
El patrimonio	57	El patrimonio	57
La familia	6	La familia	6
La libertad y la seguridad sexual	3	La libertad y la seguridad sexual	3
La sociedad	0	La sociedad	0
La vida y la integridad corporal	39	La vida y la integridad corporal	39
Libertad personal	0	Libertad personal	0
Otros bienes jurídicos afectados (del fuero común)	42	Otros bienes jurídicos afectados (del fuero...	42
Total general	147		

Fuente: SESNSP. corte al 31 de diciembre 2021.

Fuente: SESNSP. Incidencia delictiva del Fuero Común, nueva metodología, corte al 31 de diciembre 2021.