

GENERALES

Municipio	Tanhuato
Región	Bajío
Extensión territorial km2	227.78
Cabecera municipal	Tanhuato de Guerrero
Toponimia	Cerca del cerro

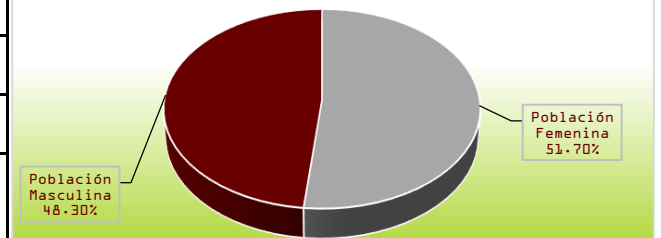


DEMOGRAFÍA

Población 2020	
Población Total	15,534
Población Femenina	8,031
Población Masculina	7,503
Población de 3 años y más hablante de lengua indígena total	58
Población de 3 años y más hablante de lengua indígena femenina	28
Población de 3 años y más hablante de lengua indígena masculina	30
Población en localidades urbanas	6,827
Población en localidades rurales	8,707
Número de localidades	16

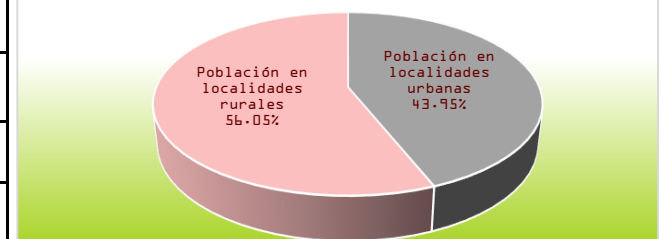
Fuente: INEGI. Censo de Población y vivienda 2020.

Gráfica 1: Porcentaje de la población por sexo 2020



Fuente: Elaboración propia con datos del INEGI.

Gráfica 2: Concentración de la población según tipo de localidad



Fuente: Elaboración propia con datos del INEGI.

Población en situación de pobreza 2015	
Número de personas en situación de pobreza	9,489
Pobreza extrema	8,336
Pobreza moderada	1,153
No pobres y no vulnerables	923

Fuente: CONEVAL. Medición de la Pobreza 2010-2015.

Índice de Marginación 2020	
Índice de marginación	56.78
Grado de marginación	Muy bajo
Índice de marginación normalizado, 2020	0.89
Posición con respecto al resto de municipios	98

Fuente: CONAPO. Índice de Marginación por Municipio 2020.



Ficha Municipal de Información 2022

Tanhuato



Coordinación de Planeación
para el Desarrollo del Estado
de Michoacán de Ocampo
GOBIERNO DE MICHOACÁN

EDUCACIÓN

Por tipo educativo: Público y privado, ciclo escolar 2020/2021	Escuelas	Alumnos	Docentes
Educación básica	36	3,029	142
Educación Media Superior	2	519	25
Educación superior	0	0	0
Capacitación para el trabajo	3	59	4

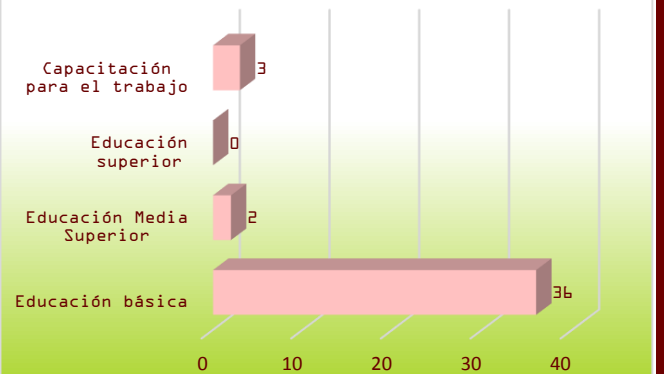
Fuente: SEP, sistema interactivo de consulta educativa <https://www.planeacion.sep.gob.mx/principalescifras/>. Fecha de consulta 2 marzo 2022.

Indicadores

Grado promedio escolar 2015	6.93
Eficiencia terminal global 2015	83.87
Deserción escolar global 2016	16.13
Deserción bachillerato 2016	29.83
Deserción escolar secundaria 2016	17.96
Porcentaje de analfabetismo total 2020	8.55

Fuente: IPLAEM. Sistema de Indicadores del Estado de Michoacán (varios años).

Gráfica 3: Escuelas por tipo educativo ciclo escolar 2020/2021



Fuente: Secretaría de Educación Pública.

SALUD

Establecimientos de salud 2021	10	IMSS-BIENESTAR	2
En operación	9	ISSSTE	1
Fuera de operación	1	SMP	1
De primer nivel	8	SSA	6
Segundo nivel	1	otros	0
Tercer nivel	0	Tipo de establecimiento rural	5
No aplica	1	Tipo de establecimiento urbano	5
Perteneciente al IMSS	0	Fuente: Secretaría de salud. Sistema de información de salud. Consulta de bases CLUES diciembre 2021	

Derechohabiciencia 2020

Afiliados al servicio de salud total	Afiliados al servicio de salud hombres	Afiliados al servicio de salud mujeres	Población no afiliada al servicios de salud
9,163	4,413	4,750	6,358

Fuente: INEGI. Censo de Población y Vivienda 2020.



Ficha Municipal de Información 2022 Tanhuato



Indicadores 2020

Tasa natalidad c/1000 habitantes	Tasa de mortalidad general c/1000 habitantes	Tasa de mortalidad infantil c/1000 nacimientos	Mortalidad materna eventos ocurridos
15.45	6.69	4.17	0

Fuente: Elaboración propia con datos del INEGI.

EMPLEO

Población económicamente activa	Población económicamente activa femenino	Población económicamente activa masculino	Población económicamente inactiva
6,421	2,131	4,290	5,781
Población económicamente inactiva femenino	Población económicamente inactiva masculino	Población económicamente activa ocupada	Población económicamente activa desocupada
4,271	1,510	6,364	57

Fuente: INEGI. Censo General de Población y Vivienda 2020.

Porcentaje de la población ocupada por sector 2015

Primario	Secundario	Comercio	Servicios
49.50	14.24	13.21	21.64

Porcentaje de la población por rango de ingreso 2015

Hasta 1 Salario Mínimo	De 1 a 2 Salarios Mínimos	Más de 2 Salarios Mínimos
13.65	38.58	39.72

Fuente: INEGI. Censo de Población y Vivienda 2015.

VIVIENDA

Total de hogares	Total de viviendas	Total de viviendas habitadas	Promedio de ocupantes por vivienda
4,190	5,667	4,192	4
Viviendas con piso de cemento, firme, madera u otros	Viviendas con 3 y más cuartos	Viviendas con energía eléctrica	Viviendas con agua dentro de la vivienda
4,131	3,570	4,181	4,175
Viviendas con drenaje	Viviendas con refrigerador	Viviendas con lavadora	Viviendas con radio
4,132	4,005	3,469	2,893
Viviendas con televisión	Viviendas con computadora	Viviendas con teléfono	Viviendas con internet
3,951	944	1,375	1,644

Fuente: INEGI. Censo General de Población y Vivienda 2020.



Ficha Municipal de Información 2022

Tanhuato



Coordinación de Planeación
para el Desarrollo del Estado
de Michoacán de Ocampo
GOBIERNO DE MICHOACÁN

ECONOMÍA

Producto Interno Bruto 2010 (millones de pesos)	476.10	Volumen de la producción ganadera (toneladas) 2020	6,391.69
Participación en PIB estatal %	0.23	Valor de la producción ganadera (pesos) 2020	135,787.60
Establecimientos económicos 2021	687.00	Gráfica 4: Volumen de la producción agrícola y ganadera 2020 <p style="text-align: center;">■ Volumen de la producción ganadera (toneladas) 2020</p>	
Superficie sembrada (hectáreas) 2020	15,542.21		
Superficie cosechada (hectáreas)	15,287.21		
Volumen de la producción agrícola (toneladas) 2020	247,533.07		
Valor de la producción agrícola (pesos) 2020	1,708,394,277.00		
Ingresos por remesas 2021 (millones de dólares)	19.50		

Fuente: SADER. Sistema de información agroalimentaria 2021.

Fuentes: Revista Mexicana Volumen 5 , 2010. INEGI. Directorio de Unidades Económicas 2021. SADER. Sistema de información agroalimentaria 2021. Banxico. Informe de remesas por municipio 2021.

SEGURIDAD PÚBLICA

Delitos registrados del fuero común 2021		Gráfica 5: Delitos registrados 2021	
El patrimonio	13	El patrimonio	13
La familia	0	La familia	0
La libertad y la seguridad sexual	0	La libertad y la seguridad sexual	0
La sociedad	0	La sociedad	0
La vida y la integridad corporal	17	La vida y la integridad corporal	17
Libertad personal	0	Libertad personal	0
Otros bienes jurídicos afectados (del fuero común)	11	Otros bienes jurídicos afectados (del fuero...	11
Total general	41		

Fuente: SESNSP. corte al 31 de diciembre 2021.

Fuente: SESNSP. Incidencia delictiva del Fuero Común, nueva metodología, corte al 31 de diciembre 2021.