

**GENERALES**

Municipio	Tangancicuaro
Región	Lerma Chapala
Extensión territorial km2	386.05
Cabecera municipal	Tangancicuaro de Arista
Toponimia	Lugar de tres ojos de agua

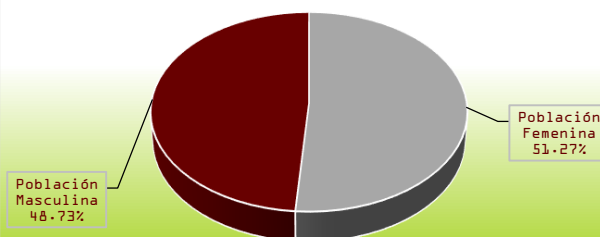


**DEMOGRAFÍA**

Población 2020	
Población Total	35,256
Población Femenina	18,074
Población Masculina	17,182
Población de 3 años y más hablante de lengua indígena total	1,266
Población de 3 años y más hablante de lengua indígena femenina	682
Población de 3 años y más hablante de lengua indígena masculina	584
Población en localidades urbanas	13,213
Población en localidades rurales	22,043
Número de localidades	41

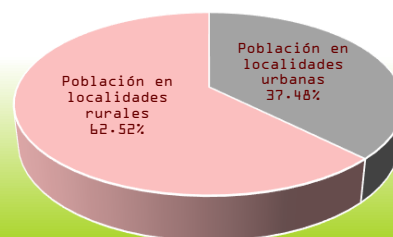
Fuente: INEGI. Censo de Población y vivienda 2020.

**Gráfica 1: Porcentaje de la población por sexo 2020**



Fuente: Elaboración propia con datos del INEGI.

**Gráfica 2: Concentración de la población según tipo de localidad**



Fuente: Elaboración propia con datos del INEGI.

Población en situación de pobreza 2015	
Número de personas en situación de pobreza	22,395
Pobreza extrema	18,016
Pobreza moderada	4,379
No pobres y no vulnerables	1,840

Fuente: CONEVAL. Medición de la Pobreza 2010-2015.

Índice de Marginación 2020	
Índice de marginación	55.22
Grado de marginación	Bajo
Índice de marginación normalizado, 2020	0.87
Posición con respecto al resto de municipios	56

Fuente: CONAPO. Índice de Marginación por Municipio 2020.



## Ficha Municipal de Información 2022 Tangancicuaró



### EDUCACIÓN

Por tipo educativo: Público y privado, ciclo escolar 2020/2021	Escuelas	Alumnos	Docentes
Educación básica	81	7,109	408
Educación Media Superior	3	871	68
Educación superior	0	0	0
Capacitación para el trabajo	0	0	0

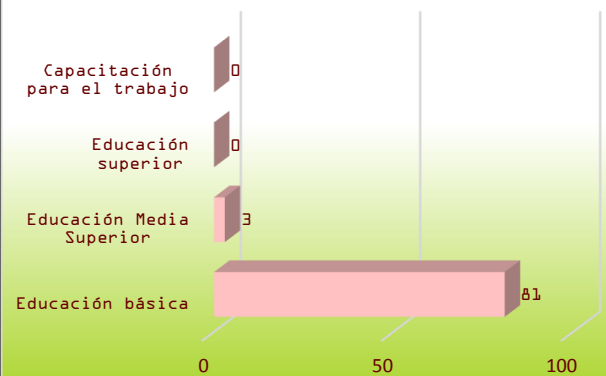
Fuente: SEP, sistema interactivo de consulta educativa <https://www.planeacion.sep.gob.mx/principalescifras/>. Fecha de consulta 2 marzo 2022.

### Indicadores

Grado promedio escolar 2015	6.30
Eficiencia terminal global 2015	84.61
Deserción escolar global 2016	15.39
Deserción bachillerato 2016	22.40
Deserción escolar secundaria 2016	22.60
Porcentaje de analfabetismo total 2020	10.57

Fuente: IPLAEM. Sistema de Indicadores del Estado de Michoacán (varios años).

**Gráfica 3: Escuelas por tipo educativo ciclo escolar 2020/2021**



Fuente: Secretaría de Educación Pública.

### SALUD

Establecimientos de salud 2021	14	IMSS-BIENESTAR	3
En operación	13	ISSSTE	1
Fuera de operación	1	SMP	4
De primer nivel	11	SSA	5
Segundo nivel	2	otros	1
Tercer nivel	0	Tipo de establecimiento rural	5
No aplica	1	Tipo de establecimiento urbano	9
Perteneciente al IMSS	0		

Fuente: Secretaría de salud. Sistema de información de salud. Consulta de bases CLUES diciembre 2021

### Derechohabiencia 2020

Afiliados al servicio de salud total	Afiliados al servicio de salud hombres	Afiliados al servicio de salud mujeres	Población no afiliada al servicios de salud
15,545	7,291	8,254	19,677

Fuente. INEGI. Censo de Población y Vivienda 2020.



## Ficha Municipal de Información 2022 Tangancicuaró



### Indicadores 2020

Tasa natalidad c/1000 habitantes	Tasa de mortalidad general c/1000 habitantes	Tasa de mortalidad infantil c/1000 nacimientos	Mortalidad materna eventos ocurridos
23.32	8.23	10.95	0

Fuente: Elaboración propia con datos del INEGI.

### EMPLEO

Población económicamente activa	Población económicamente activa femenino	Población económicamente activa masculino	Población económicamente inactiva
16,930	6,469	10,461	10,216
Población económicamente inactiva femenino	Población económicamente inactiva masculino	Población económicamente activa ocupada	Población económicamente activa desocupada
7,634	2,582	16,807	123

Fuente: INEGI. Censo General de Población y Vivienda 2020.

### Porcentaje de la población ocupada por sector 2015

Primario	Secundario	Comercio	Servicios
38.23	17.44	20.15	22.84

### Porcentaje de la población por rango de ingreso 2015

Hasta 1 Salario Mínimo	De 1 a 2 Salarios Mínimos	Más de 2 Salarios Mínimos
14.37	38.44	36.98

Fuente: INEGI. Censo de Población y Vivienda 2015.

### VIVIENDA

Total de hogares	Total de viviendas	Total de viviendas habitadas	Promedio de ocupantes por vivienda
9,607	14,575	9,612	4
Viviendas con piso de cemento, firme, madera u otros	Viviendas con 3 y más cuartos	Viviendas con energía eléctrica	Viviendas con agua dentro de la vivienda
9,010	7,650	9,537	9,208
Viviendas con drenaje	Viviendas con refrigerador	Viviendas con lavadora	Viviendas con radio
8,804	8,291	7,468	7,108
Viviendas con televisión	Viviendas con computadora	Viviendas con teléfono	Viviendas con internet
8,940	1,939	2,400	3,228

Fuente: INEGI. Censo General de Población y Vivienda 2020.



## Ficha Municipal de Información 2022

### Tangancicuaró



Coordinación de Planeación  
para el Desarrollo del Estado  
de Michoacán de Ocampo  
GOBIERNO DE MICHOACÁN

#### ECONOMÍA

Producto Interno Bruto 2010 (millones de pesos)	1,460.00	Volumen de la producción ganadera (toneladas) 2020	Valor de la producción ganadera (pesos) 2020
Participación en PIB estatal %	0.71	3,984.74	98,099.35
Establecimientos económicos 2021	1,905.00	<div style="text-align: center;"> <b>Gráfica 4: Volumen de la producción agrícola y ganadera 2020</b> </div> <p style="text-align: center;">■ Volumen de la producción ganadera (toneladas) 2020</p>	
Superficie sembrada (hectáreas) 2020	6,268.00		
Superficie cosechada (hectáreas)	6,264.00		
Volumen de la producción agrícola (toneladas) 2020	98,600.63		
Valor de la producción agrícola (pesos) 2020	2,009,291,241.00		
Ingresos por remesas 2021 (millones de dólares)	64.31		

Fuente: SADER. Sistema de información agroalimentaria 2021.

Fuentes: Revista Mexicana Volumen 5 , 2010. INEGI. Directorio de Unidades Económicas 2021. SADER. Sistema de información agroalimentaria 2021. Banxico. Informe de remesas por municipio 2021.

#### SEGURIDAD PÚBLICA

Delitos registrados del fuero común 2021		Gráfica 5: Delitos registrados 2021	
El patrimonio	124		
La familia	11	El patrimonio	124
La libertad y la seguridad sexual	9	La familia	11
La sociedad	0	La libertad y la seguridad sexual	9
La vida y la integridad corporal	110	La sociedad	0
Libertad personal	2	La vida y la integridad corporal	110
Otros bienes jurídicos afectados (del fuero común)	63	Libertad personal	2
Total general	319	Otros bienes jurídicos afectados (del fuero...)	63

Fuente: SESNSP. corte al 31 de diciembre 2021.

Fuente: SESNSP. Incidencia delictiva del Fuero Común, nueva metodología, corte al 31 de diciembre 2021.