

GENERALES

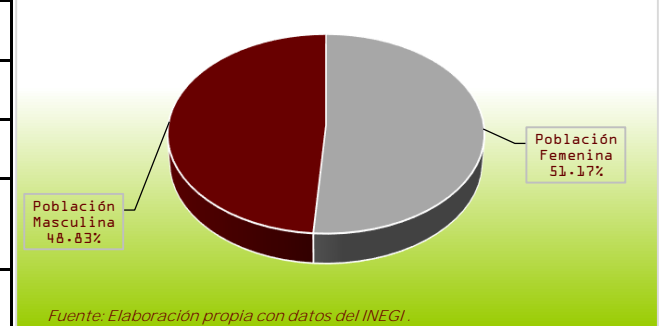
Municipio	Tangamandapio
Región	Lerma Chapala
Extensión territorial km2	315.50
Cabecera municipal	Santiago Tangamandapio
Toponimia	Tronco podrido que se mantiene en pie



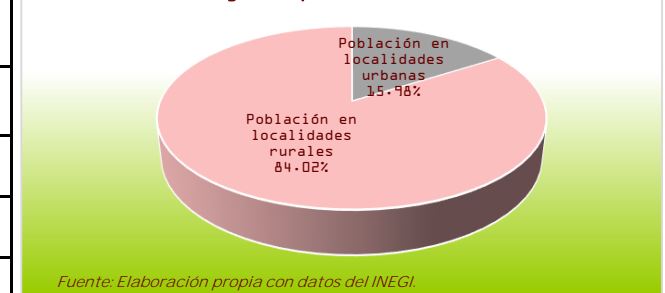
DEMOGRAFÍA

Población 2020	
Población Total	31,716
Población Femenina	16,230
Población Masculina	15,486
Población de 3 años y más hablante de lengua indígena total	7,785
Población de 3 años y más hablante de lengua indígena femenina	4,141
Población de 3 años y más hablante de lengua indígena masculina	3,644
Población en localidades urbanas	5,069
Población en localidades rurales	26,647
Número de localidades	25

Gráfica 1: Porcentaje de la población por sexo 2020



Gráfica 2: Concentración de la población según tipo de localidad



Fuente: INEGI. Censo de Población y vivienda 2020.

Población en situación de pobreza 2015	
Número de personas en situación de pobreza	19,203
Pobreza extrema	14,482
Pobreza moderada	4,720
No pobres y no vulnerables	1,243

Índice de Marginación 2020	
Índice de marginación	54.21
Grado de marginación	Medio
Índice de marginación normalizado, 2020	0.85
Posición con respecto al resto de municipios	29

Fuente: CONEVAL. Medición de la Pobreza 2010-2015.

Fuente: CONAPO. Índice de Marginación por Municipio 2020.



Ficha Municipal de Información 2022

Tangamandapio



Coordinación de Planeación
para el Desarrollo del Estado
de Michoacán de Ocampo
GOBIERNO DE MICHOACÁN

EDUCACIÓN

Por tipo educativo: Público y privado, ciclo escolar 2020/2021	Escuelas	Alumnos	Docentes
Educación básica	61	6,795	346
Educación Media Superior	2	811	43
Educación superior	0	0	0
Capacitación para el trabajo	0	0	0

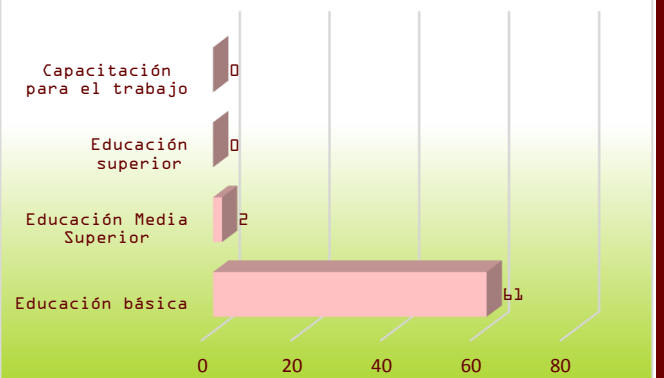
Fuente: SEP, sistema interactivo de consulta educativa <https://www.planeacion.sep.gob.mx/principalescifras/>. Fecha de consulta 2 marzo 2022.

Indicadores

Grado promedio escolar 2015	6.23
Eficiencia terminal global 2015	84.04
Deserción escolar global 2016	-17.67
Deserción bachillerato 2016	24.25
Deserción escolar secundaria 2016	21.17
Porcentaje de analfabetismo total 2020	13.14

Fuente: IPLAEM. Sistema de Indicadores del Estado de Michoacán (varios años).

Gráfica 3: Escuelas por tipo educativo ciclo escolar 2020/2021



Fuente: Secretaría de Educación Pública.

SALUD

Establecimientos de salud 2021	11	IMSS-BIENESTAR	3
En operación	10	ISSSTE	0
Fuera de operación	1	SMP	3
De primer nivel	9	SSA	5
Segundo nivel	2	otros	0
Tercer nivel	0	Tipo de establecimiento rural	3
No aplica	0	Tipo de establecimiento urbano	8
Perteneciente al IMSS	0	Fuente: Secretaría de salud. Sistema de información de salud. Consulta de bases CLUES diciembre 2021	

Derechohabiencia 2020

Afiliados al servicio de salud total	Afiliados al servicio de salud hombres	Afiliados al servicio de salud mujeres	Población no afiliada al servicios de salud
17,402	8,244	9,158	14,305

Fuente: INEGI. Censo de Población y Vivienda 2020.



Ficha Municipal de Información 2022

Tangamandapio



Coordinación de Planeación
para el Desarrollo del Estado
de Michoacán de Ocampo
GOBIERNO DE MICHOACÁN

Indicadores 2020

Tasa natalidad c/1000 habitantes	Tasa de mortalidad general c/1000 habitantes	Tasa de mortalidad infantil c/1000 nacimientos	Mortalidad materna eventos ocurridos
20.78	4.32	0.00	0

Fuente: Elaboración propia con datos del INEGI.

EMPLEO

Población económicamente activa	Población económicamente activa femenino	Población económicamente activa masculino	Población económicamente inactiva
14,135	4,966	9,169	9,641
Población económicamente inactiva femenino	Población económicamente inactiva masculino	Población económicamente activa ocupada	Población económicamente activa desocupada
7,390	2,251	13,976	159

Fuente: INEGI. Censo General de Población y Vivienda 2020.

Porcentaje de la población ocupada por sector 2015

Primario	Secundario	Comercio	Servicios
42.63	15.16	22.31	17.83

Porcentaje de la población por rango de ingreso 2015

Hasta 1 Salario Mínimo	De 1 a 2 Salarios Mínimos	Más de 2 Salarios Mínimos
13.08	44.64	28.97

Fuente: INEGI. Censo de Población y Vivienda 2015.

VIVIENDA

Total de hogares	Total de viviendas	Total de viviendas habitadas	Promedio de ocupantes por vivienda
7,329	9,589	7,334	4
Viviendas con piso de cemento, firme, madera u otros	Viviendas con 3 y más cuartos	Viviendas con energía eléctrica	Viviendas con agua dentro de la vivienda
6,058	5,658	7,281	7,092
Viviendas con drenaje	Viviendas con refrigerador	Viviendas con lavadora	Viviendas con radio
7,151	5,717	4,673	4,968
Viviendas con televisión	Viviendas con computadora	Viviendas con teléfono	Viviendas con internet
6,757	1,255	1,159	1,869

Fuente: INEGI. Censo General de Población y Vivienda 2020.



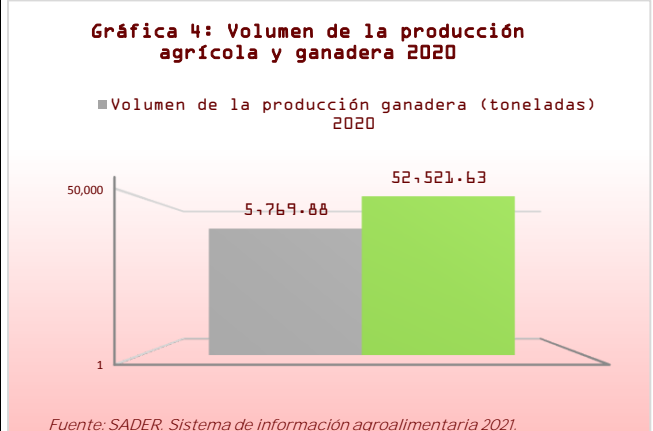
Ficha Municipal de Información 2022

Tangamandapio



Coordinación de Planeación
para el Desarrollo del Estado
de Michoacán de Ocampo
GOBIERNO DE MICHOACÁN

ECONOMÍA

Producto Interno Bruto 2010 (millones de pesos)	964.80	Volumen de la producción ganadera (toneladas) 2020	5,769.88
Participación en PIB estatal %	0.47		85,535.27
Establecimientos económicos 2021	1,603.00	Gráfica 4: Volumen de la producción agrícola y ganadera 2020  <p>■ Volumen de la producción ganadera (toneladas) 2020</p> <p style="text-align: right;">52,521.63</p> <p style="text-align: center;">5,769.88</p> <p style="text-align: right;">1</p> <p style="text-align: right;">50,000</p> <p style="text-align: right;">Fuente: SADER. Sistema de información agroalimentaria 2021.</p>	
Superficie sembrada (hectáreas) 2020	6,167.86		
Superficie cosechada (hectáreas)	6,167.86		
Volumen de la producción agrícola (toneladas) 2020	52,521.63		
Valor de la producción agrícola (pesos) 2020	950,744,906.60		
Ingresos por remesas 2021 (millones de dólares)	48.76		

Fuentes: Revista Mexicana Volumen 5 , 2010. INEGI. Directorio de Unidades Económicas 2021. SADER. Sistema de información agroalimentaria 2021. Banxico. Informe de remesas por municipio 2021.

SEGURIDAD PÚBLICA

Delitos registrados del fuero común 2021		Gráfica 5: Delitos registrados 2021	
El patrimonio	66		
La familia	2		
La libertad y la seguridad sexual	4		
La sociedad	0		
La vida y la integridad corporal	58		
Libertad personal	1		
Otros bienes jurídicos afectados (del fuero común)	33		
Total general	164		

Fuente: SESNSP. corte al 31 de diciembre 2021.

Fuente: SESNSP. Incidencia delictiva del Fuero Común, nueva metodología, corte al 31 de diciembre 2021.

Av. Lázaro Cardenas #1700 Col. Chapultepec Sur, C.P. 58260

Morelia, Michoacán, México Tel. (443) 322-76-00