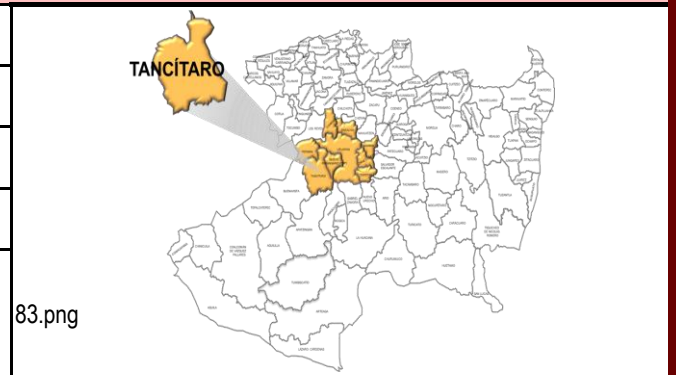


GENERALES

Municipio	Tancítaro
Región	Purhépecha
Extensión territorial km2	714.43
Cabecera municipal	Tancítaro
Toponimia	Lugar de tributo



DEMOGRAFÍA

Población 2020

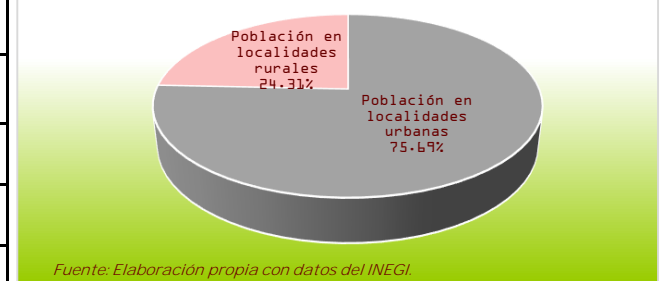
Población Total	33,453
Población Femenina	16,717
Población Masculina	16,736
Población de 3 años y más hablante de lengua indígena total	470
Población de 3 años y más hablante de lengua indígena femenina	190
Población de 3 años y más hablante de lengua indígena masculina	280
Población en localidades urbanas	25,320
Población en localidades rurales	8,133
Número de localidades	126

Fuente: INEGI. Censo de Población y vivienda 2020.

Gráfica 1: Porcentaje de la población por sexo 2020



Gráfica 2: Concentración de la población según tipo de localidad



Población en situación de pobreza 2015

Número de personas en situación de pobreza	22,050
Pobreza extrema	17,404
Pobreza moderada	4,647
No pobres y no vulnerables	700

Fuente: CONEVAL. Medición de la Pobreza 2010-2015.

Índice de Marginación 2020

Índice de marginación	55.88
Grado de marginación	Bajo
Índice de marginación normalizado, 2020	0.88
Posición con respecto al resto de municipios	75

Fuente: CONAPO. Índice de Marginación por Municipio 2020.

EDUCACIÓN

Por tipo educativo: Público y privado, ciclo escolar 2020/2021	Escuelas	Alumnos	Docentes
Educación básica	145	8,380	447
Educación Media Superior	6	910	64
Educación superior	0	0	0
Capacitación para el trabajo	0	0	0

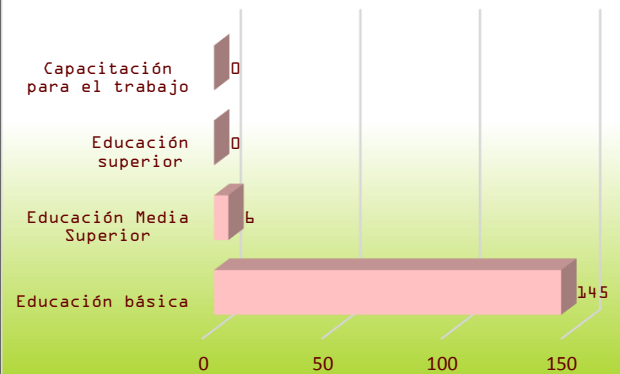
Fuente: SEP, sistema interactivo de consulta educativa <https://www.planeacion.sep.gob.mx/principalescifras/>. Fecha de consulta 2 marzo 2022.

Indicadores

Grado promedio escolar 2015	6.17
Eficiencia terminal global 2015	95.41
Deserción escolar global 2016	4.59
Deserción bachillerato 2016	3.96
Deserción escolar secundaria 2016	7.74
Porcentaje de analfabetismo total 2020	8.16

Fuente: IPLAEM. Sistema de Indicadores del Estado de Michoacán (varios años).

Gráfica 3: Escuelas por tipo educativo ciclo escolar 2020/2021



Fuente: Secretaría de Educación Pública.

SALUD

Establecimientos de salud 2021	13	IMSS-BIENESTAR	4
En operación	11	ISSSTE	0
Fuera de operación	2	SMP	1
De primer nivel	12	SSA	7
Segundo nivel	0	otros	0
Tercer nivel	0	Tipo de establecimiento rural	7
No aplica	1	Tipo de establecimiento urbano	6
Perteneciente al IMSS	1		

Fuente: Secretaría de salud. Sistema de información de salud. Consulta de bases CLUES diciembre 2021

Derechohabiencia 2020

Afiliados al servicio de salud total	Afiliados al servicio de salud hombres	Afiliados al servicio de salud mujeres	Población no afiliada al servicios de salud
13,430	6,481	6,949	19,964

Fuente. INEGI. Censo de Población y Vivienda 2020.



Ficha Municipal de Información 2022

Tancítaro



Coordinación de Planeación
para el Desarrollo del Estado
de Michoacán de Ocampo
GOBIERNO DE MICHOACÁN

Indicadores 2020

Tasa natalidad c/1000 habitantes	Tasa de mortalidad general c/1000 habitantes	Tasa de mortalidad infantil c/1000 nacimientos	Mortalidad materna eventos ocurridos
23.85	4.84	2.51	0

Fuente: Elaboración propia con datos del INEGI.

EMPLEO

Población económicamente activa	Población económicamente activa femenino	Población económicamente activa masculino	Población económicamente inactiva
15,005	4,514	10,491	9,474
Población económicamente inactiva femenino	Población económicamente inactiva masculino	Población económicamente activa ocupada	Población económicamente activa desocupada
7,696	1,778	14,911	94

Fuente: INEGI. Censo General de Población y Vivienda 2020.

Porcentaje de la población ocupada por sector 2015

Primario	Secundario	Comercio	Servicios
57.22	8.66	16.02	17.34

Porcentaje de la población por rango de ingreso 2015

Hasta 1 Salario Mínimo	De 1 a 2 Salarios Mínimos	Más de 2 Salarios Mínimos
6.30	16.38	67.40

Fuente: INEGI. Censo de Población y Vivienda 2015.

VIVIENDA

Total de hogares	Total de viviendas	Total de viviendas habitadas	Promedio de ocupantes por vivienda
8,157	9,907	8,164	4
Viviendas con piso de cemento, firme, madera u otros	Viviendas con 3 y más cuartos	Viviendas con energía eléctrica	Viviendas con agua dentro de la vivienda
7,605	5,928	8,044	7,977
Viviendas con drenaje	Viviendas con refrigerador	Viviendas con lavadora	Viviendas con radio
7,644	7,065	6,570	4,722
Viviendas con televisión	Viviendas con computadora	Viviendas con teléfono	Viviendas con internet
7,260	979	656	2,282

Fuente: INEGI. Censo General de Población y Vivienda 2020.



Ficha Municipal de Información 2022

Tancítaro



Coordinación de Planeación
para el Desarrollo del Estado
de Michoacán de Ocampo
GOBIERNO DE MICHOACÁN

ECONOMÍA

Producto Interno Bruto 2010 (millones de pesos)	731.40	Volumen de la producción ganadera (toneladas) 2020	Valor de la producción ganadera (pesos) 2020
Participación en PIB estatal %	0.35	4,462.90	96,930.07
Establecimientos económicos 2021	910.00	<p>Gráfica 4: Volumen de la producción agrícola y ganadera 2020</p> <p>■ Volumen de la producción ganadera (toneladas) 2020</p> <p style="text-align: right;">236,446.55</p> <p style="text-align: center;">4,462.90</p>	
Superficie sembrada (hectáreas) 2020	27,077.00		
Superficie cosechada (hectáreas)	27,077.00		
Volumen de la producción agrícola (toneladas) 2020	236,446.55		
Valor de la producción agrícola (pesos) 2020	5,452,184,684.00		
Ingresos por remesas 2021 (millones de dólares)	18.88		

Fuente: SADER. Sistema de información agroalimentaria 2021.

Fuentes: Revista Mexicana Volumen 5 , 2010. INEGI. Directorio de Unidades Económicas 2021. SADER. Sistema de información agroalimentaria 2021. Banxico. Informe de remesas por municipio 2021.

SEGURIDAD PÚBLICA

Delitos registrados del fuero común 2021		Gráfica 5: Delitos registrados 2021	
El patrimonio	51		
La familia	1	El patrimonio	51
La libertad y la seguridad sexual	2	La familia	1
La sociedad	0	La libertad y la seguridad sexual	2
La vida y la integridad corporal	37	La sociedad	0
Libertad personal	2	La vida y la integridad corporal	37
Otros bienes jurídicos afectados (del fuero común)	17	Libertad personal	2
Total general	110	Otros bienes jurídicos afectados (del fuero...)	17

Fuente: SESNSP. corte al 31 de diciembre 2021.

Fuente: SESNSP. Incidencia delictiva del Fuero Común, nueva metodología, corte al 31 de diciembre 2021.