



Ficha Municipal de Información 2022

Tacámbaro



Coordinación de Planeación
para el Desarrollo del Estado
de Michoacán de Ocampo
GOBIERNO DE MICHOACÁN

GENERALES

Municipio	Tacámbaro
Región	Tierra Caliente
Extensión territorial km2	788.69
Cabecera municipal	Tacámbaro de Collados
Toponimia	Lugar de palmeras

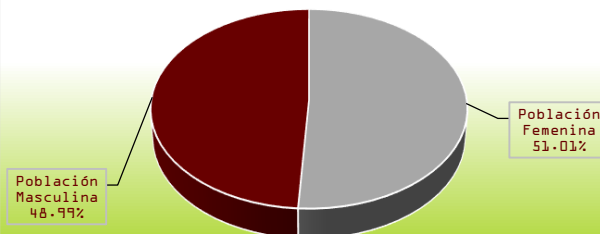


DEMOGRAFÍA

Población 2020	
Población Total	79,540
Población Femenina	40,574
Población Masculina	38,966
Población de 3 años y más hablante de lengua indígena total	113
Población de 3 años y más hablante de lengua indígena femenina	50
Población de 3 años y más hablante de lengua indígena masculina	63
Población en localidades urbanas	36,793
Población en localidades rurales	42,747
Número de localidades	189

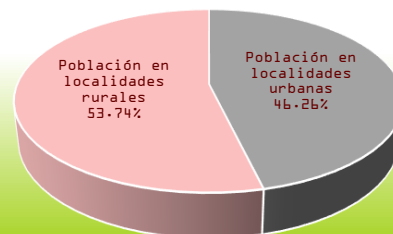
Fuente: INEGI. Censo de Población y vivienda 2020.

Gráfica 1: Porcentaje de la población por sexo 2020



Fuente: Elaboración propia con datos del INEGI.

Gráfica 2: Concentración de la población según tipo de localidad



Fuente: Elaboración propia con datos del INEGI.

Población en situación de pobreza 2015	
Número de personas en situación de pobreza	49,080
Pobreza extrema	41,058
Pobreza moderada	8,022
No pobres y no vulnerables	6,519

Fuente: CONEVAL. Medición de la Pobreza 2010-2015.

Índice de Marginación 2020	
Índice de marginación	56.24
Grado de marginación	Bajo
Índice de marginación normalizado, 2020	0.88
Posición con respecto al resto de municipios	90

Fuente: CONAPO. Índice de Marginación por Municipio 2020.



Ficha Municipal de Información 2022

Tacámbaro



Coordinación de Planeación
para el Desarrollo del Estado
de Michoacán de Ocampo
GOBIERNO DE MICHOACÁN

EDUCACIÓN

Por tipo educativo: Público y privado, ciclo escolar 2020/2021	Escuelas	Alumnos	Docentes
Educación básica	224	19,247	977
Educación Media Superior	14	2,737	183
Educación superior	2	672	50
Capacitación para el trabajo	6	642	37

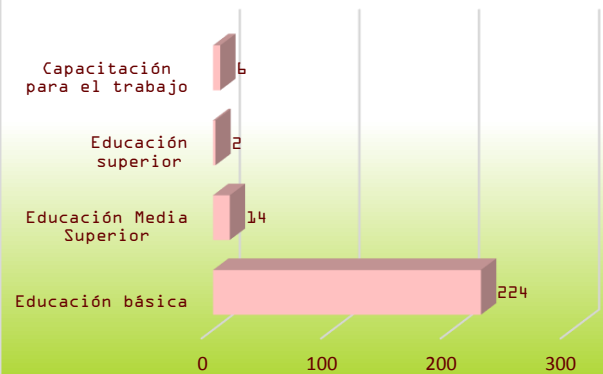
Fuente: SEP, sistema interactivo de consulta educativa <https://www.planeacion.sep.gob.mx/principalescifras/>. Fecha de consulta 2 marzo 2022.

Indicadores

Grado promedio escolar 2015	7.38
Eficiencia terminal global 2015	85.58
Deserción escolar global 2016	14.42
Deserción bachillerato 2016	30.13
Deserción escolar secundaria 2016	11.69
Porcentaje de analfabetismo total 2020	8.99

Fuente: IPLAEM. Sistema de Indicadores del Estado de Michoacán (varios años).

Gráfica 3: Escuelas por tipo educativo ciclo escolar 2020/2021



Fuente: Secretaría de Educación Pública.

SALUD

Establecimientos de salud 2021	28	IMSS-BIENESTAR	7
En operación	27	ISSSTE	1
Fuera de operación	1	SMP	9
De primer nivel	20	SSA	9
Segundo nivel	8	otros	0
Tercer nivel	0	Tipo de establecimiento rural	8
No aplica	0	Tipo de establecimiento urbano	20
Perteneciente al IMSS	2	Fuente: Secretaría de salud. Sistema de información de salud. Consulta de bases CLUES diciembre 2021	

Derechohabiencia 2020

Afiliados al servicio de salud total	Afiliados al servicio de salud hombres	Afiliados al servicio de salud mujeres	Población no afiliada a servicios de salud
44,024	21,031	22,993	35,047

Fuente: INEGI. Censo de Población y Vivienda 2020.



Ficha Municipal de Información 2022

Tacámbaro



Indicadores 2020

Tasa natalidad c/1000 habitantes	Tasa de mortalidad general c/1000 habitantes	Tasa de mortalidad infantil c/1000 nacimientos	Mortalidad materna eventos ocurridos
20.69	5.91	5.47	2

Fuente: Elaboración propia con datos del INEGI.

EMPLEO

Población económicamente activa	Población económicamente activa femenino	Población económicamente activa masculino	Población económicamente inactiva
37,251	13,957	23,294	21,328
Población económicamente inactiva femenino	Población económicamente inactiva masculino	Población económicamente activa ocupada	Población económicamente activa desocupada
16,341	4,987	36,964	287

Fuente: INEGI. Censo General de Población y Vivienda 2020.

Porcentaje de la población ocupada por sector 2015

Primario	Secundario	Comercio	Servicios
36.01	14.94	19.32	28.88

Porcentaje de la población por rango de ingreso 2015

Hasta 1 Salario Mínimo	De 1 a 2 Salarios Mínimos	Más de 2 Salarios Mínimos
12.94	28.26	52.35

Fuente: INEGI. Censo de Población y Vivienda 2015.

VIVIENDA

Total de hogares	Total de viviendas	Total de viviendas habitadas	Promedio de ocupantes por vivienda
20,397	24,322	20,425	4
Viviendas con piso de cemento, firme, madera u otros	Viviendas con 3 y más cuartos	Viviendas con energía eléctrica	Viviendas con agua dentro de la vivienda
19,194	15,080	20,253	20,149
Viviendas con drenaje	Viviendas con refrigerador	Viviendas con lavadora	Viviendas con radio
19,668	18,316	15,904	13,092
Viviendas con televisión	Viviendas con computadora	Viviendas con teléfono	Viviendas con internet
18,908	4,275	2,812	5,181

Fuente: INEGI. Censo General de Población y Vivienda 2020.



Ficha Municipal de Información 2022

Tacámbaro



Coordinación de Planeación
para el Desarrollo del Estado
de Michoacán de Ocampo
GOBIERNO DE MICHOACÁN

ECONOMÍA

Producto Interno Bruto 2010 (millones de pesos)	2,349.60	Volumen de la producción ganadera (toneladas) 2020	Valor de la producción ganadera (pesos) 2020
Participación en PIB estatal %	1.15	6,277.47	127,993.17
Establecimientos económicos 2021	3,130.00	<div style="text-align: left;"> <p>Gráfica 4: Volumen de la producción agrícola y ganadera 2020</p> <p>■ Volumen de la producción ganadera (toneladas) 2020</p> </div>	
Superficie sembrada (hectáreas) 2020	25,485.23		
Superficie cosechada (hectáreas)	25,344.23		
Volumen de la producción agrícola (toneladas) 2020	477,776.03		
Valor de la producción agrícola (pesos) 2020	4,367,658,030.00		
Ingresos por remesas 2021 (millones de dólares)	84.93		

Fuente: SADER. Sistema de información agroalimentaria 2021.

Fuentes: Revista Mexicana Volumen 5 , 2010. INEGI. Directorio de Unidades Económicas 2021. SADER. Sistema de información agroalimentaria 2021. Banxico. Informe de remesas por municipio 2021.

SEGURIDAD PÚBLICA

Delitos registrados del fuero común 2021		Gráfica 5: Delitos registrados 2021	
El patrimonio	104		
La familia	6	El patrimonio	104
La libertad y la seguridad sexual	13	La familia	6
La sociedad	0	La libertad y la seguridad sexual	13
La vida y la integridad corporal	86	La sociedad	0
Libertad personal	6	La vida y la integridad corporal	86
Otros bienes jurídicos afectados (del fuero común)	44	Libertad personal	6
Total general	259	Otros bienes jurídicos afectados (del fuero...)	44

Fuente: SESNSP. corte al 31 de diciembre 2021.

Fuente: SESNSP. Incidencia delictiva del Fuero Común, nueva metodología, corte al 31 de diciembre 2021.