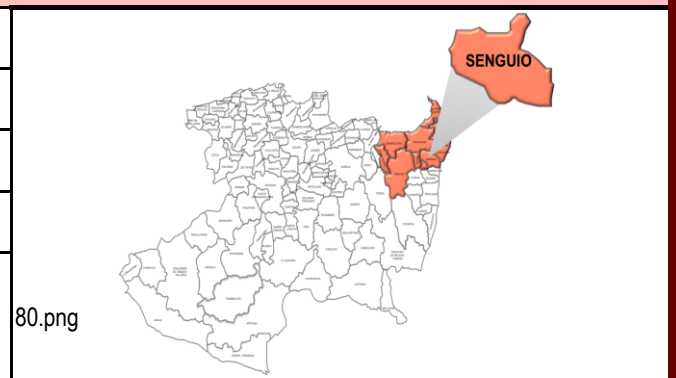


GENERALES

Municipio	Senguio
Región	Oriente
Extensión territorial km2	257.88
Cabecera municipal	Senguio
Toponimia	Límites



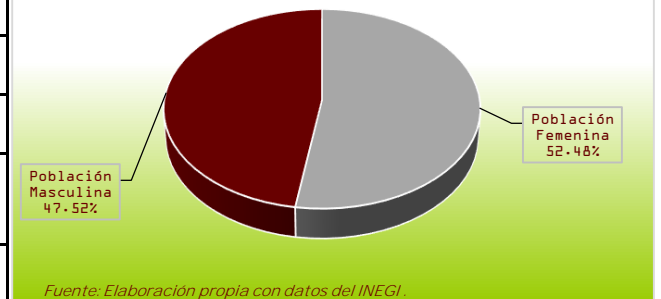
DEMOGRAFÍA

Población 2020

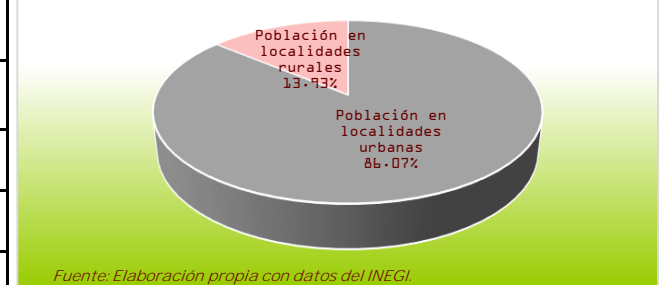
Población Total	19,833
Población Femenina	10,408
Población Masculina	9,425
Población de 3 años y más hablante de lengua indígena total	17
Población de 3 años y más hablante de lengua indígena femenina	9
Población de 3 años y más hablante de lengua indígena masculina	8
Población en localidades urbanas	17,070
Población en localidades rurales	2,763
Número de localidades	61

Fuente: INEGI. Censo de Población y vivienda 2020.

Gráfica 1: Porcentaje de la población por sexo 2020



Gráfica 2: Concentración de la población según tipo de localidad



Población en situación de pobreza 2015

Número de personas en situación de pobreza	14,281
Pobreza extrema	10,819
Pobreza moderada	3,462
No pobres y no vulnerables	496

Fuente: CONEVAL. Medición de la Pobreza 2010-2015.

Índice de Marginación 2020

Índice de marginación	53.88
Grado de marginación	Medio
Índice de marginación normalizado, 2020	0.84
Posición con respecto al resto de municipios	21

Fuente: CONAPO. Índice de Marginación por Municipio 2020.

EDUCACIÓN

Por tipo educativo: Público y privado, ciclo escolar 2020/2021	Escuelas	Alumnos	Docentes
Educación básica	79	3,884	248
Educación Media Superior	2	411	39
Educación superior	0	0	0
Capacitación para el trabajo	0	0	0

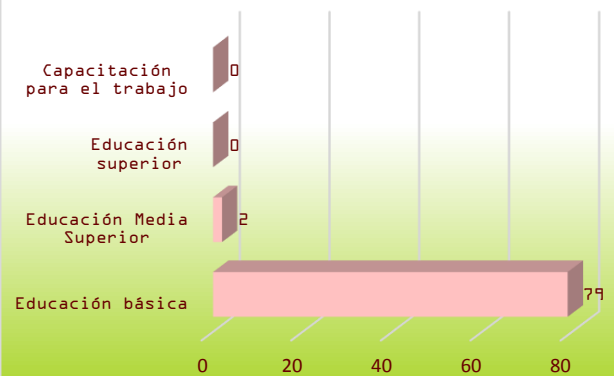
Fuente: SEP, sistema interactivo de consulta educativa <https://www.planeacion.sep.gob.mx/principalescifras/>. Fecha de consulta 2 marzo 2022.

Indicadores

Grado promedio escolar 2015	6.66
Eficiencia terminal global 2015	97.31
Deserción escolar global 2016	2.69
Deserción bachillerato 2016	0.00
Deserción escolar secundaria 2016	7.79
Porcentaje de analfabetismo total 2020	9.22

Fuente: IPLAEM. Sistema de Indicadores del Estado de Michoacán (varios años).

Gráfica 3: Escuelas por tipo educativo ciclo escolar 2020/2021



Fuente: Secretaría de Educación Pública.

SALUD

Establecimientos de salud 2021	11	IMSS-BIENESTAR	5
En operación	10	ISSSTE	0
Fuera de operación	1	SMP	0
De primer nivel	11	SSA	6
Segundo nivel	0	otros	0
Tercer nivel	0	Tipo de establecimiento rural	9
No aplica	0	Tipo de establecimiento urbano	2
Perteneciente al IMSS	0		

Fuente: Secretaría de salud. Sistema de información de salud. Consulta de bases CLUES diciembre 2021

Derechohabiencia 2020

Afiliados al servicio de salud total	Afiliados al servicio de salud hombres	Afiliados al servicio de salud mujeres	Población no afiliada al servicios de salud
11,411	5,300	6,111	8,419

Fuente: INEGI. Censo de Población y Vivienda 2020.



Ficha Municipal de Información 2022 Senguio



Indicadores 2020

Tasa natalidad c/1000 habitantes	Tasa de mortalidad general c/1000 habitantes	Tasa de mortalidad infantil c/1000 nacimientos	Mortalidad materna eventos ocurridos
21.83	5.40	6.93	0

Fuente: Elaboración propia con datos del INEGI.

EMPLEO

Población económicamente activa	Población económicamente activa femenino	Población económicamente activa masculino	Población económicamente inactiva
8,187	2,992	5,195	6,460
Población económicamente inactiva femenino	Población económicamente inactiva masculino	Población económicamente activa ocupada	Población económicamente activa desocupada
4,827	1,633	7,993	194

Fuente: INEGI. Censo General de Población y Vivienda 2020.

Porcentaje de la población ocupada por sector 2015

Primario	Secundario	Comercio	Servicios
24.30	38.56	10.76	23.63

Porcentaje de la población por rango de ingreso 2015

Hasta 1 Salario Mínimo	De 1 a 2 Salarios Mínimos	Más de 2 Salarios Mínimos
22.46	28.39	35.92

Fuente: INEGI. Censo de Población y Vivienda 2015.

VIVIENDA

Total de hogares	Total de viviendas	Total de viviendas habitadas	Promedio de ocupantes por vivienda
5,013	6,927	5,014	4
Viviendas con piso de cemento, firme, madera u otros	Viviendas con 3 y más cuartos	Viviendas con energía eléctrica	Viviendas con agua dentro de la vivienda
4,794	4,104	4,956	4,882
Viviendas con drenaje	Viviendas con refrigerador	Viviendas con lavadora	Viviendas con radio
4,346	3,976	2,991	3,385
Viviendas con televisión	Viviendas con computadora	Viviendas con teléfono	Viviendas con internet
4,559	595	388	811

Fuente: INEGI. Censo General de Población y Vivienda 2020.



Ficha Municipal de Información 2022 Senguio



ECONOMÍA

Producto Interno Bruto 2010 (millones de pesos)	392.20	Volumen de la producción ganadera (toneladas) 2020	903.88
Participación en PIB estatal %	0.19	Valor de la producción ganadera (pesos) 2020	23,185.28
Establecimientos económicos 2021	337.00	Gráfica 4: Volumen de la producción agrícola y ganadera 2020 <p style="text-align: center;">■ Volumen de la producción ganadera (toneladas) 2020</p>	
Superficie sembrada (hectáreas) 2020	5,963.39		
Superficie cosechada (hectáreas)	5,963.39		
Volumen de la producción agrícola (toneladas) 2020	36,073.98		
Valor de la producción agrícola (pesos) 2020	100,350,388.90		
Ingresos por remesas 2021 (millones de dólares)	16.75		

Fuente: SADER. Sistema de información agroalimentaria 2021.

Fuentes: Revista Mexicana Volumen 5 , 2010. INEGI. Directorio de Unidades Económicas 2021. SADER. Sistema de información agroalimentaria 2021. Banxico. Informe de remesas por municipio 2021.

SEGURIDAD PÚBLICA

Delitos registrados del fuero común 2021		Gráfica 5: Delitos registrados 2021	
El patrimonio	18		
La familia	1	El patrimonio	18
La libertad y la seguridad sexual	4	La familia	1
La sociedad	0	La libertad y la seguridad sexual	4
La vida y la integridad corporal	20	La sociedad	0
Libertad personal	2	La vida y la integridad corporal	20
Otros bienes jurídicos afectados (del fuero común)	3	Libertad personal	2
Total general	48	Otros bienes jurídicos afectados (del fuero...)	3

Fuente: SESNSP. corte al 31 de diciembre 2021.

Fuente: SESNSP. Incidencia delictiva del Fuero Común, nueva metodología, corte al 31 de diciembre 2021.