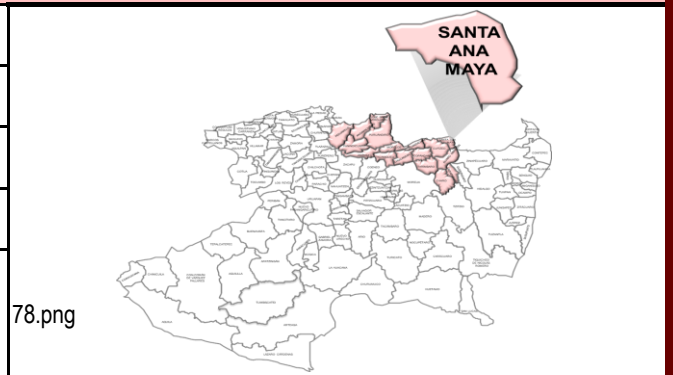


GENERALES

Municipio	Santa Ana Maya
Región	Cuitzeo
Extensión territorial km2	103.65
Cabecera municipal	Santa Ana Maya
Toponimia	En honor a la virgen de Ana de Nazaret.



DEMOGRAFÍA

Población 2020

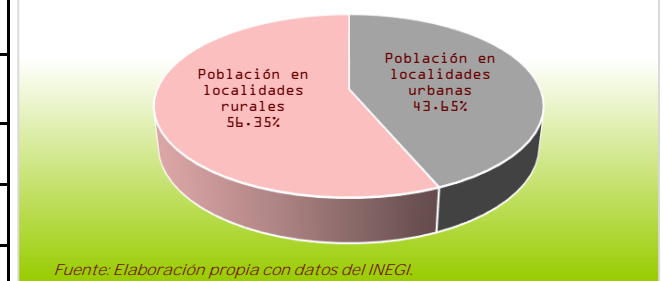
Población Total	12,812
Población Femenina	6,695
Población Masculina	6,117
Población de 3 años y más hablante de lengua indígena total	7
Población de 3 años y más hablante de lengua indígena femenina	5
Población de 3 años y más hablante de lengua indígena masculina	2
Población en localidades urbanas	5,592
Población en localidades rurales	7,220
Número de localidades	21

Fuente: INEGI. Censo de Población y vivienda 2020.

Gráfica 1: Porcentaje de la población por sexo 2020



Gráfica 2: Concentración de la población según tipo de localidad



Población en situación de pobreza 2015

Número de personas en situación de pobreza	7,947
Pobreza extrema	6,279
Pobreza moderada	1,668
No pobres y no vulnerables	387

Fuente: CONEVAL. Medición de la Pobreza 2010-2015.

Índice de Marginación 2020

Índice de marginación	55.95
Grado de marginación	Bajo
Índice de marginación normalizado, 2020	0.88
Posición con respecto al resto de municipios	76

Fuente: CONAPO. Índice de Marginación por Municipio 2020.



Ficha Municipal de Información 2022

Santa Ana Maya



Coordinación de Planeación
para el Desarrollo del Estado
de Michoacán de Ocampo
GOBIERNO DE MICHOACÁN

EDUCACIÓN

Por tipo educativo: Público y privado, ciclo escolar 2020/2021	Escuelas	Alumnos	Docentes
Educación básica	36	2,454	146
Educación Media Superior	3	474	36
Educación superior	0	0	0
Capacitación para el trabajo	0	0	0

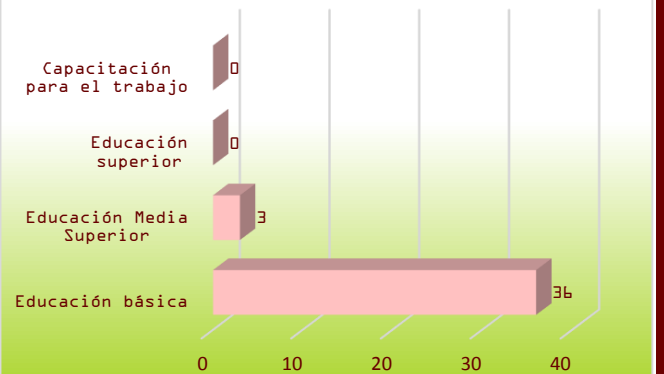
Fuente: SEP, sistema interactivo de consulta educativa <https://www.planeacion.sep.gob.mx/principalescifras/>. Fecha de consulta 2 marzo 2022.

Indicadores

Grado promedio escolar 2015	6.47
Eficiencia terminal global 2015	81.55
Deserción escolar global 2016	18.45
Deserción bachillerato 2016	46.32
Deserción escolar secundaria 2016	8.83
Porcentaje de analfabetismo total 2020	10.11

Fuente: IPLAEM. Sistema de Indicadores del Estado de Michoacán (varios años).

Gráfica 3: Escuelas por tipo educativo ciclo escolar 2020/2021



Fuente: Secretaría de Educación Pública.

SALUD

Establecimientos de salud 2021	6	IMSS-BIENESTAR	1
En operación	6	ISSSTE	0
Fuera de operación	0	SMP	1
De primer nivel	6	SSA	4
Segundo nivel	0	otros	0
Tercer nivel	0	Tipo de establecimiento rural	4
No aplica	0	Tipo de establecimiento urbano	2
Perteneciente al IMSS	0	Fuente: Secretaría de salud. Sistema de información de salud. Consulta de bases CLUES diciembre 2021	

Derechohabiencia 2020

Afiliados al servicio de salud total	Afiliados al servicio de salud hombres	Afiliados al servicio de salud mujeres	Población no afiliada al servicios de salud
7,114	3,234	3,880	5,692

Fuente: INEGI. Censo de Población y Vivienda 2020.



Ficha Municipal de Información 2022

Santa Ana Maya



Coordinación de Planeación
para el Desarrollo del Estado
de Michoacán de Ocampo
GOBIERNO DE MICHOACÁN

Indicadores 2020

Tasa natalidad c/1000 habitantes	Tasa de mortalidad general c/1000 habitantes	Tasa de mortalidad infantil c/1000 nacimientos	Mortalidad materna eventos ocurridos
18.58	7.81	0.00	0

Fuente: Elaboración propia con datos del INEGI.

EMPLEO

Población económicamente activa	Población económicamente activa femenino	Población económicamente activa masculino	Población económicamente inactiva
5,182	1,708	3,474	5,195
Población económicamente inactiva femenino	Población económicamente inactiva masculino	Población económicamente activa ocupada	Población económicamente activa desocupada
3,786	1,409	4,962	220

Fuente: INEGI. Censo General de Población y Vivienda 2020.

Porcentaje de la población ocupada por sector 2015

Primario	Secundario	Comercio	Servicios
20.37	30.86	18.60	29.03

Porcentaje de la población por rango de ingreso 2015

Hasta 1 Salario Mínimo	De 1 a 2 Salarios Mínimos	Más de 2 Salarios Mínimos
24.44	35.99	32.91

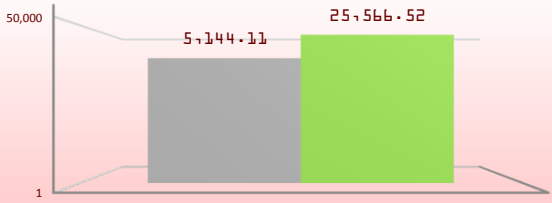
Fuente: INEGI. Censo de Población y Vivienda 2015.

VIVIENDA

Total de hogares	Total de viviendas	Total de viviendas habitadas	Promedio de ocupantes por vivienda
3,453	5,945	3,453	4
Viviendas con piso de cemento, firme, madera u otros	Viviendas con 3 y más cuartos	Viviendas con energía eléctrica	Viviendas con agua dentro de la vivienda
3,273	2,784	3,429	3,421
Viviendas con drenaje	Viviendas con refrigerador	Viviendas con lavadora	Viviendas con radio
3,363	3,134	2,570	2,424
Viviendas con televisión	Viviendas con computadora	Viviendas con teléfono	Viviendas con internet
3,258	647	816	1,166

Fuente: INEGI. Censo General de Población y Vivienda 2020.

ECONOMÍA

Producto Interno Bruto 2010 (millones de pesos)	432.80	Volumen de la producción ganadera (toneladas) 2020	Valor de la producción ganadera (pesos) 2020
Participación en PIB estatal %	0.21	5,144.11	128,460.44
Establecimientos económicos 2021	771.00	<p>Gráfica 4: Volumen de la producción agrícola y ganadera 2020</p> <p>■ Volumen de la producción ganadera (toneladas) 2020</p>  <p>50,000</p> <p>5,144.11</p> <p>25,566.52</p> <p>1</p>	
Superficie sembrada (hectáreas) 2020	2,940.46		
Superficie cosechada (hectáreas)	2,940.46		
Volumen de la producción agrícola (toneladas) 2020	25,566.52		
Valor de la producción agrícola (pesos) 2020	75,002,285.34		
Ingresos por remesas 2021 (millones de dólares)	34.37		

Fuente: SADER. Sistema de información agroalimentaria 2021.

Fuentes: Revista Mexicana Volumen 5 , 2010. INEGI. Directorio de Unidades Económicas 2021. SADER. Sistema de información agroalimentaria 2021. Banxico. Informe de remesas por municipio 2021.

SEGURIDAD PÚBLICA

Delitos registrados del fuero común 2021		Gráfica 5: Delitos registrados 2021	
El patrimonio	19	El patrimonio	19
La familia	1	La familia	1
La libertad y la seguridad sexual	2	La libertad y la seguridad sexual	2
La sociedad	0	La sociedad	0
La vida y la integridad corporal	15	La vida y la integridad corporal	15
Libertad personal	1	Libertad personal	1
Otros bienes jurídicos afectados (del fuero común)	7	Otros bienes jurídicos afectados (del fuero...	7
Total general	45		

Fuente: SESNSP. corte al 31 de diciembre 2021.

Fuente: SESNSP. Incidencia delictiva del Fuero Común, nueva metodología, corte al 31 de diciembre 2021.