

GENERALES

Municipio	San Lucas
Región	Tierra Caliente
Extensión territorial km2	468.01
Cabecera municipal	San Lucas
Toponimia	En honor Virgen de San Lucas.



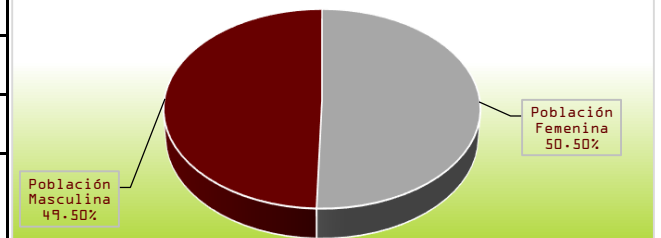
DEMOGRAFÍA

Población 2020

Población Total	17,677
Población Femenina	8,927
Población Masculina	8,750
Población de 3 años y más hablante de lengua indígena total	36
Población de 3 años y más hablante de lengua indígena femenina	17
Población de 3 años y más hablante de lengua indígena masculina	19
Población en localidades urbanas	11,200
Población en localidades rurales	6,477
Número de localidades	78

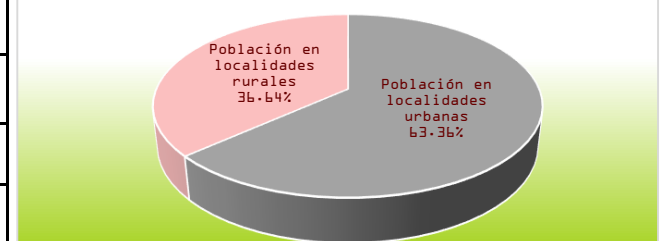
Fuente: INEGI. Censo de Población y vivienda 2020.

Gráfica 1: Porcentaje de la población por sexo 2020



Fuente: Elaboración propia con datos del INEGI.

Gráfica 2: Concentración de la población según tipo de localidad



Fuente: Elaboración propia con datos del INEGI.

Población en situación de pobreza 2015

Número de personas en situación de pobreza	12,083
Pobreza extrema	8,216
Pobreza moderada	3,867
No pobres y no vulnerables	589

Fuente: CONEVAL. Medición de la Pobreza 2010-2015.

Índice de Marginación 2020

Índice de marginación	51.92
Grado de marginación	Alto
Índice de marginación normalizado, 2020	0.81
Posición con respecto al resto de municipios	11

Fuente: CONAPO. Índice de Marginación por Municipio 2020.



Ficha Municipal de Información 2022

San Lucas



Coordinación de Planeación
para el Desarrollo del Estado
de Michoacán de Ocampo
GOBIERNO DE MICHOACÁN

EDUCACIÓN

Por tipo educativo: Público y privado, ciclo escolar 2020/2021	Escuelas	Alumnos	Docentes
Educación básica	88	3,838	323
Educación Media Superior	7	839	78
Educación superior	2	54	14
Capacitación para el trabajo	3	674	17

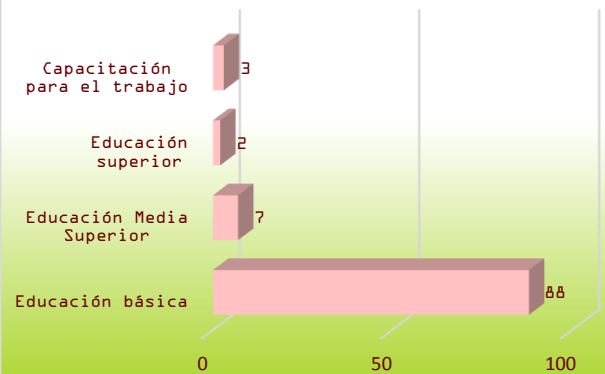
Fuente: SEP, sistema interactivo de consulta educativa <https://www.planeacion.sep.gob.mx/principalescifras/>. Fecha de consulta 2 marzo 2022.

Indicadores

Grado promedio escolar 2015	6.25
Eficiencia terminal global 2015	95.14
Deserción escolar global 2016	4.86
Deserción bachillerato 2016	0.63
Deserción escolar secundaria 2016	13.53
Porcentaje de analfabetismo total 2020	16.64

Fuente: IPLAEM. Sistema de Indicadores del Estado de Michoacán (varios años).

Gráfica 3: Escuelas por tipo educativo ciclo escolar 2020/2021



Fuente: Secretaría de Educación Pública.

SALUD

Establecimientos de salud 2021	11	IMSS-BIENESTAR	7
En operación	10	ISSSTE	0
Fuera de operación	1	SMP	0
De primer nivel	11	SSA	4
Segundo nivel	0	otros	0
Tercer nivel	0	Tipo de establecimiento rural	8
No aplica	0	Tipo de establecimiento urbano	3
Perteneciente al IMSS	0	Fuente: Secretaría de salud. Sistema de información de salud. Consulta de bases CLUES diciembre 2021	

Derechohabiencia 2020

Afiliados al servicio de salud total	Afiliados al servicio de salud hombres	Afiliados al servicio de salud mujeres	Población no afiliada al servicios de salud
9,618	4,655	4,963	8,028

Fuente: INEGI. Censo de Población y Vivienda 2020.



Ficha Municipal de Información 2022

San Lucas



Coordinación de Planeación
para el Desarrollo del Estado
de Michoacán de Ocampo
GOBIERNO DE MICHOACÁN

Indicadores 2020

Tasa natalidad c/1000 habitantes	Tasa de mortalidad general c/1000 habitantes	Tasa de mortalidad infantil c/1000 nacimientos	Mortalidad materna eventos ocurridos
14.14	6.73	0.00	0

Fuente: Elaboración propia con datos del INEGI.

EMPLEO

Población económicamente activa	Población económicamente activa femenino	Población económicamente activa masculino	Población económicamente inactiva
7,822	2,746	5,076	5,804
Población económicamente inactiva femenino	Población económicamente inactiva masculino	Población económicamente activa ocupada	Población económicamente activa desocupada
4,162	1,642	7,603	219

Fuente: INEGI. Censo General de Población y Vivienda 2020.

Porcentaje de la población ocupada por sector 2015

Primario	Secundario	Comercio	Servicios
33.47	14.33	15.87	34.72

Porcentaje de la población por rango de ingreso 2015

Hasta 1 Salario Mínimo	De 1 a 2 Salarios Mínimos	Más de 2 Salarios Mínimos
26.10	32.17	30.72

Fuente: INEGI. Censo de Población y Vivienda 2015.

VIVIENDA

Total de hogares	Total de viviendas	Total de viviendas habitadas	Promedio de ocupantes por vivienda
5,307	8,151	5,310	3
Viviendas con piso de cemento, firme, madera u otros	Viviendas con 3 y más cuartos	Viviendas con energía eléctrica	Viviendas con agua dentro de la vivienda
4,796	2,318	5,214	4,709
Viviendas con drenaje	Viviendas con refrigerador	Viviendas con lavadora	Viviendas con radio
5,066	4,938	3,714	2,198
Viviendas con televisión	Viviendas con computadora	Viviendas con teléfono	Viviendas con internet
4,377	678	1,584	1,190

Fuente: INEGI. Censo General de Población y Vivienda 2020.



Ficha Municipal de Información 2022

San Lucas



Coordinación de Planeación
para el Desarrollo del Estado
de Michoacán de Ocampo
GOBIERNO DE MICHOACÁN

ECONOMÍA

Producto Interno Bruto 2010 (millones de pesos)	716.40	Volumen de la producción ganadera (toneladas) 2020	3,033.81
Participación en PIB estatal %	0.35	Valor de la producción ganadera (pesos) 2020	106,586.67
Establecimientos económicos 2021	659.00	Gráfica 4: Volumen de la producción agrícola y ganadera 2020 ■ Volumen de la producción ganadera (toneladas) 2020 Fuente: SADER. Sistema de información agroalimentaria 2021.	
Superficie sembrada (hectáreas) 2020	7,109.62		
Superficie cosechada (hectáreas)	7,109.62		
Volumen de la producción agrícola (toneladas) 2020	39,102.59		
Valor de la producción agrícola (pesos) 2020	193,987,756.80		
Ingresos por remesas 2021 (millones de dólares)	5.02		

Fuentes: Revista Mexicana Volumen 5 , 2010. INEGI. Directorio de Unidades Económicas 2021. SADER. Sistema de información agroalimentaria 2021. Banxico. Informe de remesas por municipio 2021.

SEGURIDAD PÚBLICA

Delitos registrados del fuero común 2021		Gráfica 5: Delitos registrados 2021	
El patrimonio	16		
La familia	5	El patrimonio	16
La libertad y la seguridad sexual	2	La familia	5
La sociedad	0	La libertad y la seguridad sexual	2
La vida y la integridad corporal	14	La sociedad	0
Libertad personal	0	La vida y la integridad corporal	14
Otros bienes jurídicos afectados (del fuero común)	21	Libertad personal	0
Total general	58	Otros bienes jurídicos afectados (del fuero...)	21

Fuente: SESNSP. Incidencia delictiva del Fuero Común, nueva metodología, corte al 31 de diciembre 2021.