

GENERALES

Municipio	Salvador Escalante
Región	Pátzcuaro - Zirahuén
Extensión territorial km2	486.49
Cabecera municipal	Santa Clara del Cobre
Toponimia	En honor a Salvador Escalante, héroe de la Revolución.

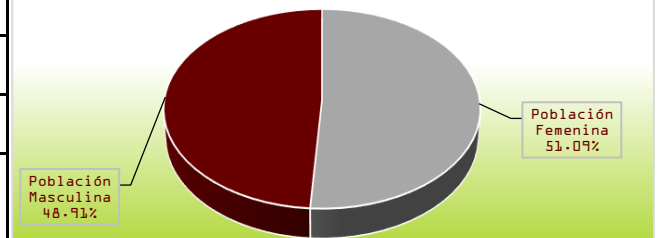


DEMOGRAFÍA

Población 2020	
Población Total	49,896
Población Femenina	25,494
Población Masculina	24,402
Población de 3 años y más hablante de lengua indígena total	31
Población de 3 años y más hablante de lengua indígena femenina	13
Población de 3 años y más hablante de lengua indígena masculina	18
Población en localidades urbanas	18,581
Población en localidades rurales	31,315
Número de localidades	81

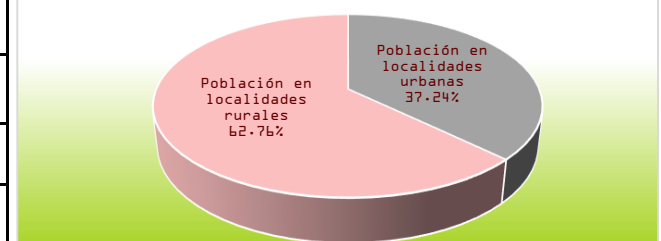
Fuente: INEGI. Censo de Población y vivienda 2020.

Gráfica 1: Porcentaje de la población por sexo 2020



Fuente: Elaboración propia con datos del INEGI.

Gráfica 2: Concentración de la población según tipo de localidad



Fuente: Elaboración propia con datos del INEGI.

Población en situación de pobreza 2015

Número de personas en situación de pobreza	37,924
Pobreza extrema	24,934
Pobreza moderada	12,990
No pobres y no vulnerables	1,005

Fuente: CONEVAL. Medición de la Pobreza 2010-2015.

Índice de Marginación 2020

Índice de marginación	54.66
Grado de marginación	Bajo
Índice de marginación normalizado, 2020	0.86
Posición con respecto al resto de municipios	42

Fuente: CONAPO. Índice de Marginación por Municipio 2020.



Ficha Municipal de Información 2022

Salvador Escalante



Coordinación de Planeación
para el Desarrollo del Estado
de Michoacán de Ocampo
GOBIERNO DE MICHOACÁN

EDUCACIÓN

Por tipo educativo: Público y privado, ciclo escolar 2020/2021	Escuelas	Alumnos	Docentes
Educación básica	153	11,744	639
Educación Media Superior	6	1,124	65
Educación superior	0	0	0
Capacitación para el trabajo	3	1,910	36

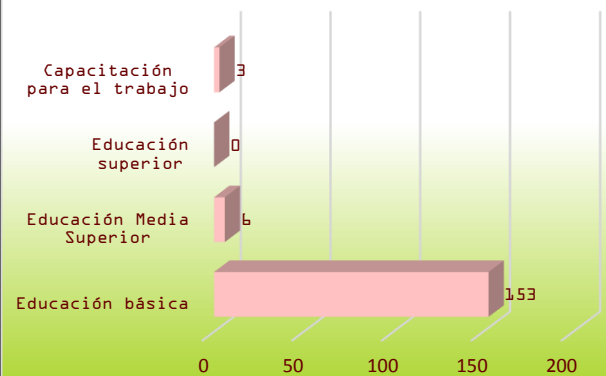
Fuente: SEP, sistema interactivo de consulta educativa <https://www.planeacion.sep.gob.mx/principalescifras/>. Fecha de consulta 2 marzo 2022.

Indicadores

Grado promedio escolar 2015	6.42
Eficiencia terminal global 2015	83.28
Deserción escolar global 2016	16.72
Deserción bachillerato 2016	37.69
Deserción escolar secundaria 2016	11.44
Porcentaje de analfabetismo total 2020	9.75

Fuente: IPLAEM. Sistema de Indicadores del Estado de Michoacán (varios años).

Gráfica 3: Escuelas por tipo educativo ciclo escolar 2020/2021



Fuente: Secretaría de Educación Pública.

SALUD

Establecimientos de salud 2021	14	IMSS-BIENESTAR	6
En operación	13	ISSSTE	1
Fuera de operación	1	SMP	2
De primer nivel	13	SSA	5
Segundo nivel	1	otros	0
Tercer nivel	0	Tipo de establecimiento rural	6
No aplica	0	Tipo de establecimiento urbano	8
Perteneciente al IMSS	0	Fuente: Secretaría de salud. Sistema de información de salud. Consulta de bases CLUES diciembre 2021	

Derechohabiencia 2020

Afiliados al servicio de salud total	Afiliados al servicio de salud hombres	Afiliados al servicio de salud mujeres	Población no afiliada al servicios de salud
29,194	14,049	15,145	20,684

Fuente: INEGI. Censo de Población y Vivienda 2020.



Ficha Municipal de Información 2022 Salvador Escalante



Indicadores 2020

Tasa natalidad c/1000 habitantes	Tasa de mortalidad general c/1000 habitantes	Tasa de mortalidad infantil c/1000 nacimientos	Mortalidad materna eventos ocurridos
23.23	5.37	9.49	1

Fuente: Elaboración propia con datos del INEGI.

EMPLEO

Población económicamente activa	Población económicamente activa femenino	Población económicamente activa masculino	Población económicamente inactiva
21,790	6,586	15,204	15,567
Población económicamente inactiva femenino	Población económicamente inactiva masculino	Población económicamente activa ocupada	Población económicamente activa desocupada
12,654	2,913	21,701	89

Fuente: INEGI. Censo General de Población y Vivienda 2020.

Porcentaje de la población ocupada por sector 2015

Primario	Secundario	Comercio	Servicios
34.59	26.45	17.45	20.16

Porcentaje de la población por rango de ingreso 2015

Hasta 1 Salario Mínimo	De 1 a 2 Salarios Mínimos	Más de 2 Salarios Mínimos
20.88	38.77	30.66

Fuente: INEGI. Censo de Población y Vivienda 2015.

VIVIENDA

Total de hogares	Total de viviendas	Total de viviendas habitadas	Promedio de ocupantes por vivienda
11,627	13,855	11,630	4
Viviendas con piso de cemento, firme, madera u otros	Viviendas con 3 y más cuartos	Viviendas con energía eléctrica	Viviendas con agua dentro de la vivienda
10,301	8,415	11,548	11,222
Viviendas con drenaje	Viviendas con refrigerador	Viviendas con lavadora	Viviendas con radio
9,502	8,686	6,888	7,645
Viviendas con televisión	Viviendas con computadora	Viviendas con teléfono	Viviendas con internet
10,904	1,488	1,704	4,007

Fuente: INEGI. Censo General de Población y Vivienda 2020.



Ficha Municipal de Información 2022

Salvador Escalante



Coordinación de Planeación
para el Desarrollo del Estado
de Michoacán de Ocampo
GOBIERNO DE MICHOACÁN

ECONOMÍA

Producto Interno Bruto 2010 (millones de pesos)	1,366.40	Volumen de la producción ganadera (toneladas) 2020	Valor de la producción ganadera (pesos) 2020
Participación en PIB estatal %	0.67	3,184.12	59,012.75
Establecimientos económicos 2021	2,594.00	<div style="text-align: left;"> <p>Gráfica 4: Volumen de la producción agrícola y ganadera 2020</p> <p>■ Volumen de la producción ganadera (toneladas) 2020</p> </div>	
Superficie sembrada (hectáreas) 2020	22,279.70		
Superficie cosechada (hectáreas)	21,927.70		
Volumen de la producción agrícola (toneladas) 2020	213,842.85		
Valor de la producción agrícola (pesos) 2020	3,781,565,383.00		
Ingresos por remesas 2021 (millones de dólares)	40.81		

Fuente: SADER. Sistema de información agroalimentaria 2021.

Fuentes: Revista Mexicana Volumen 5 , 2010. INEGI. Directorio de Unidades Económicas 2021. SADER. Sistema de información agroalimentaria 2021. Banxico. Informe de remesas por municipio 2021.

SEGURIDAD PÚBLICA

Delitos registrados del fuero común 2021		Gráfica 5: Delitos registrados 2021	
El patrimonio	168		
La familia	3	El patrimonio	168
La libertad y la seguridad sexual	10	La familia	3
La sociedad	0	La libertad y la seguridad sexual	10
La vida y la integridad corporal	77	La sociedad	0
Libertad personal	5	La vida y la integridad corporal	77
Otros bienes jurídicos afectados (del fuero común)	84	Libertad personal	5
Total general	347	Otros bienes jurídicos afectados (del fuero...)	84

Fuente: SESNSP. corte al 31 de diciembre 2021.

Fuente: SESNSP. Incidencia delictiva del Fuero Común, nueva metodología, corte al 31 de diciembre 2021.