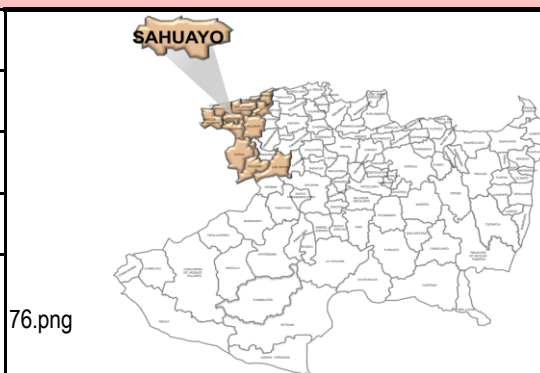


**GENERALES**

Municipio	Sahuayo
Región	Lerma Chapala
Extensión territorial km2	128.18
Cabecera municipal	Sahuayo de Morelos
Toponimia	Vasija que tiene aspecto de tortuga



76.png

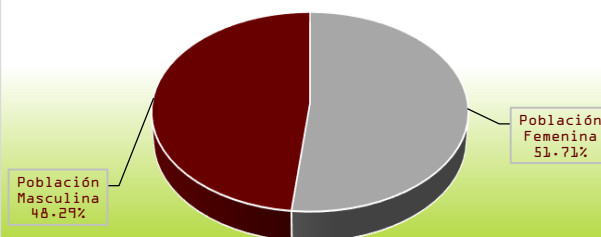
**DEMOGRAFÍA**

**Población 2020**

Población Total	78,477
Población Femenina	40,580
Población Masculina	37,897
Población de 3 años y más hablante de lengua indígena total	87
Población de 3 años y más hablante de lengua indígena femenina	33
Población de 3 años y más hablante de lengua indígena masculina	54
Población en localidades urbanas	8,435
Población en localidades rurales	70,042
Número de localidades	33

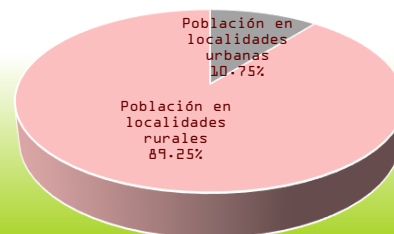
Fuente: INEGI. Censo de Población y vivienda 2020.

**Gráfica 1: Porcentaje de la población por sexo 2020**



Fuente: Elaboración propia con datos del INEGI.

**Gráfica 2: Concentración de la población según tipo de localidad**



Fuente: Elaboración propia con datos del INEGI.

**Población en situación de pobreza 2015**

Número de personas en situación de pobreza	43,423
Pobreza extrema	38,352
Pobreza moderada	5,071
No pobres y no vulnerables	7,188

Fuente: CONEVAL. Medición de la Pobreza 2010-2015.

**Índice de Marginación 2020**

Índice de marginación	57.76
Grado de marginación	Muy bajo
Índice de marginación normalizado, 2020	0.91
Posición con respecto al resto de municipios	106

Fuente: CONAPO. Índice de Marginación por Municipio 2020.



## Ficha Municipal de Información 2022 Sahuayo



### EDUCACIÓN

Por tipo educativo: Público y privado, ciclo escolar 2020/2021	Escuelas	Alumnos	Docentes
Educación básica	105	13,805	688
Educación Media Superior	7	2,240	263
Educación superior	0	0	0
Capacitación para el trabajo	3	509	13

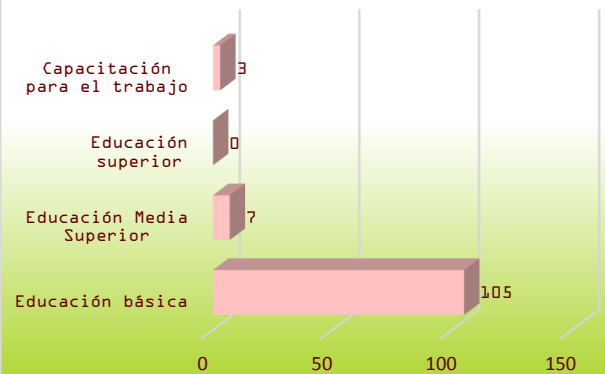
Fuente: SEP, sistema interactivo de consulta educativa <https://www.planeacion.sep.gob.mx/principalescifras/>. Fecha de consulta 2 marzo 2022.

### Indicadores

Grado promedio escolar 2015	8.05
Eficiencia terminal global 2015	84.96
Deserción escolar global 2016	15.04
Deserción bachillerato 2016	18.71
Deserción escolar secundaria 2016	25.45
Porcentaje de analfabetismo total 2020	6.30

Fuente: IPLAEM. Sistema de Indicadores del Estado de Michoacán (varios años).

**Gráfica 3: Escuelas por tipo educativo ciclo escolar 2020/2021**



Fuente: Secretaría de Educación Pública.

### SALUD

Establecimientos de salud 2021	19	IMSS-BIENESTAR	0
En operación	15	ISSSTE	1
Fuera de operación	4	SMP	9
De primer nivel	12	SSA	8
Segundo nivel	7	otros	0
Tercer nivel	0	Tipo de establecimiento rural	4
No aplica	0	Tipo de establecimiento urbano	15
Perteneciente al IMSS	1		

Fuente: Secretaría de salud. Sistema de información de salud. Consulta de bases CLUES diciembre 2021

### Derechohabiencia 2020

Afiliados al servicio de salud total	Afiliados al servicio de salud hombres	Afiliados al servicio de salud mujeres	Población no afiliada a servicios de salud
39,114	18,522	20,592	39,303

Fuente: INEGI. Censo de Población y Vivienda 2020.



## Ficha Municipal de Información 2022 Sahuayo



### Indicadores 2020

Tasa natalidad c/1000 habitantes	Tasa de mortalidad general c/1000 habitantes	Tasa de mortalidad infantil c/1000 nacimientos	Mortalidad materna eventos ocurridos
13.98	9.72	10.94	1

Fuente: Elaboración propia con datos del INEGI.

### EMPLEO

Población económicamente activa	Población económicamente activa femenino	Población económicamente activa masculino	Población económicamente inactiva
42,279	18,308	23,971	19,192
Población económicamente inactiva femenino	Población económicamente inactiva masculino	Población económicamente activa ocupada	Población económicamente activa desocupada
13,835	5,357	41,911	368

Fuente: INEGI. Censo General de Población y Vivienda 2020.

### Porcentaje de la población ocupada por sector 2015

Primario	Secundario	Comercio	Servicios
4.11	29.65	27.11	38.07

### Porcentaje de la población por rango de ingreso 2015

Hasta 1 Salario Mínimo	De 1 a 2 Salarios Mínimos	Más de 2 Salarios Mínimos
11.36	31.74	49.87

Fuente: INEGI. Censo de Población y Vivienda 2015.

### VIVIENDA

Total de hogares	Total de viviendas	Total de viviendas habitadas	Promedio de ocupantes por vivienda
21,580	26,416	21,599	4
Viviendas con piso de cemento, firme, madera u otros	Viviendas con 3 y más cuartos	Viviendas con energía eléctrica	Viviendas con agua dentro de la vivienda
21,310	17,585	21,524	21,366
Viviendas con drenaje	Viviendas con refrigerador	Viviendas con lavadora	Viviendas con radio
21,436	20,512	17,178	14,423
Viviendas con televisión	Viviendas con computadora	Viviendas con teléfono	Viviendas con internet
20,673	7,304	7,749	13,348

Fuente: INEGI. Censo General de Población y Vivienda 2020.



# Ficha Municipal de Información 2022 Sahuayo



## ECONOMÍA

Producto Interno Bruto 2010 (millones de pesos)	4,020.40	Volumen de la producción ganadera (toneladas) 2020	Valor de la producción ganadera (pesos) 2020						
Participación en PIB estatal %	1.97	23,113.05	472,141.17						
Establecimientos económicos 2021	7,289.00	<p><b>Gráfica 4: Volumen de la producción agrícola y ganadera 2020</b></p> <p>■ Volumen de la producción ganadera (toneladas) 2020</p> <table border="1" style="margin-top: 10px;"> <caption>Data for Gráfica 4</caption> <thead> <tr> <th>Categoría</th> <th>Volumen (toneladas)</th> </tr> </thead> <tbody> <tr> <td>Volumen de la producción agrícola (toneladas) 2020</td> <td>56,796.37</td> </tr> <tr> <td>Volumen de la producción ganadera (toneladas) 2020</td> <td>23,113.05</td> </tr> </tbody> </table> <p style="font-size: small; margin-top: 5px;">Fuente: SADER. Sistema de información agroalimentaria 2021.</p>		Categoría	Volumen (toneladas)	Volumen de la producción agrícola (toneladas) 2020	56,796.37	Volumen de la producción ganadera (toneladas) 2020	23,113.05
Categoría	Volumen (toneladas)								
Volumen de la producción agrícola (toneladas) 2020	56,796.37								
Volumen de la producción ganadera (toneladas) 2020	23,113.05								
Superficie sembrada (hectáreas) 2020	6,097.34								
Superficie cosechada (hectáreas)	5,972.34								
Volumen de la producción agrícola (toneladas) 2020	56,796.37								
Valor de la producción agrícola (pesos) 2020	242,286,841.20								
Ingresos por remesas 2021 (millones de dólares)	150.81								

Fuentes: Revista Mexicana Volumen 5 , 2010. INEGI. Directorio de Unidades Económicas 2021. SADER. Sistema de información agroalimentaria 2021. Banxico. Informe de remesas por municipio 2021.

## SEGURIDAD PÚBLICA

Delitos registrados del fuero común 2021		Gráfica 5: Delitos registrados 2021	
El patrimonio	241		
La familia	9	El patrimonio	241
La libertad y la seguridad sexual	23	La familia	9
La sociedad	0	La libertad y la seguridad sexual	23
La vida y la integridad corporal	239	La sociedad	0
Libertad personal	10	La vida y la integridad corporal	239
Otros bienes jurídicos afectados (del fuero común)	162	Libertad personal	10
<b>Total general</b>	<b>684</b>	Otros bienes jurídicos afectados (del fuero...)	162

Fuente: SESNSP. Incidencia delictiva del Fuero Común, nueva metodología, corte al 31 de diciembre 2021.