

**GENERALES**

Municipio	Puruándiro
Región	Bajío
Extensión territorial km2	718.65
Cabecera municipal	Puruándiro
Toponimia	Lugar donde hierve el agua



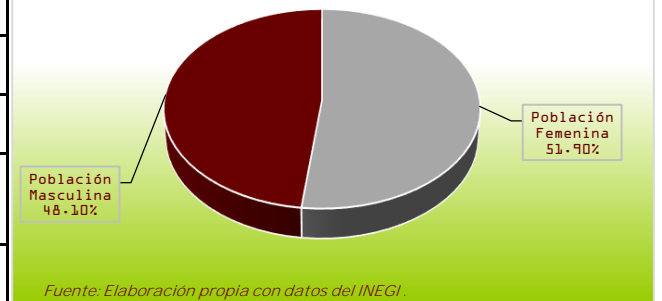
**DEMOGRAFÍA**

**Población 2020**

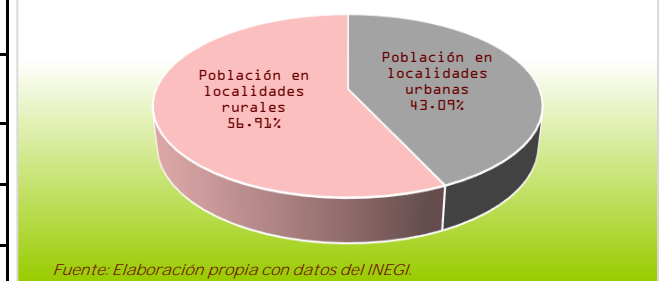
Población Total	69,260
Población Femenina	35,949
Población Masculina	33,311
Población de 3 años y más hablante de lengua indígena total	90
Población de 3 años y más hablante de lengua indígena femenina	44
Población de 3 años y más hablante de lengua indígena masculina	46
Población en localidades urbanas	29,846
Población en localidades rurales	39,414
Número de localidades	50

Fuente: INEGI. Censo de Población y vivienda 2020.

**Gráfica 1: Porcentaje de la población por sexo 2020**



**Gráfica 2: Concentración de la población según tipo de localidad**



**Población en situación de pobreza 2015**

Número de personas en situación de pobreza	43,003
Pobreza extrema	32,538
Pobreza moderada	10,465
No pobres y no vulnerables	3,731

Fuente: CONEVAL. Medición de la Pobreza 2010-2015.

**Índice de Marginación 2020**

Índice de marginación	56.07
Grado de marginación	Bajo
Índice de marginación normalizado, 2020	0.88
Posición con respecto al resto de municipios	79

Fuente: CONAPO. Índice de Marginación por Municipio 2020.



## Ficha Municipal de Información 2022

### Puruándiro



Coordinación de Planeación  
para el Desarrollo del Estado  
de Michoacán de Ocampo  
GOBIERNO DE MICHOACÁN

#### EDUCACIÓN

Por tipo educativo: Público y privado, ciclo escolar 2020/2021	Escuelas	Alumnos	Docentes
Educación básica	152	14,154	866
Educación Media Superior	12	2,345	155
Educación superior	2	671	24
Capacitación para el trabajo	6	1,069	32

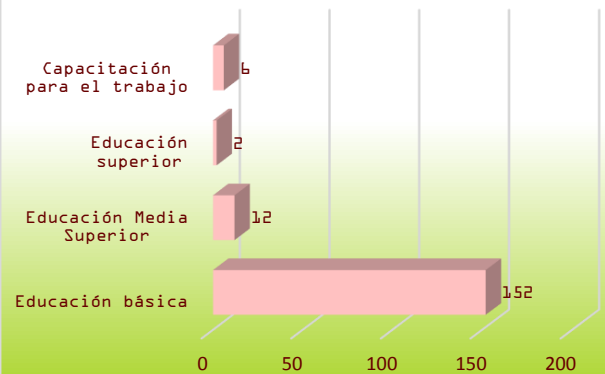
Fuente: SEP, sistema interactivo de consulta educativa <https://www.planeacion.sep.gob.mx/principalescifras/>. Fecha de consulta 2 marzo 2022.

#### Indicadores

Grado promedio escolar 2015	6.57
Eficiencia terminal global 2015	84.14
Deserción escolar global 2016	15.86
Deserción bachillerato 2016	26.81
Deserción escolar secundaria 2016	19.51
Porcentaje de analfabetismo total 2020	8.80

Fuente: IPLAEM. Sistema de Indicadores del Estado de Michoacán (varios años).

**Gráfica 3: Escuelas por tipo educativo ciclo escolar 2020/2021**



Fuente: Secretaría de Educación Pública.

#### SALUD

Establecimientos de salud 2021	37	IMSS-BIENESTAR	5
En operación	34	ISSSTE	1
Fuera de operación	3	SMP	12
De primer nivel	24	SSA	18
Segundo nivel	11	otros	0
Tercer nivel	0	Tipo de establecimiento rural	18
No aplica	2	Tipo de establecimiento urbano	19
Perteneciente al IMSS	1	<small>Fuente: Secretaría de salud. Sistema de información de salud. Consulta de bases CLUES diciembre 2021</small>	

#### Derechohabiencia 2020

Afiliados al servicio de salud total	Afiliados al servicio de salud hombres	Afiliados al servicio de salud mujeres	Población no afiliada a servicios de salud
47,344	22,357	24,987	21,887

Fuente: INEGI. Censo de Población y Vivienda 2020.



## Ficha Municipal de Información 2022 Puruándiro



### Indicadores 2020

Tasa natalidad c/1000 habitantes	Tasa de mortalidad general c/1000 habitantes	Tasa de mortalidad infantil c/1000 nacimientos	Mortalidad materna eventos ocurridos
13.70	9.47	7.38	0

Fuente: Elaboración propia con datos del INEGI.

### EMPLEO

Población económicamente activa	Población económicamente activa femenino	Población económicamente activa masculino	Población económicamente inactiva
31,344	11,226	20,118	23,012
Población económicamente inactiva femenino	Población económicamente inactiva masculino	Población económicamente activa ocupada	Población económicamente activa desocupada
17,472	5,540	30,917	427

Fuente: INEGI. Censo General de Población y Vivienda 2020.

### Porcentaje de la población ocupada por sector 2015

Primario	Secundario	Comercio	Servicios
31.15	20.82	15.99	30.84

### Porcentaje de la población por rango de ingreso 2015

Hasta 1 Salario Mínimo	De 1 a 2 Salarios Mínimos	Más de 2 Salarios Mínimos
24.65	39.16	31.13

Fuente: INEGI. Censo de Población y Vivienda 2015.

### VIVIENDA

Total de hogares	Total de viviendas	Total de viviendas habitadas	Promedio de ocupantes por vivienda
18,500	28,959	18,508	4
Viviendas con piso de cemento, firme, madera u otros	Viviendas con 3 y más cuartos	Viviendas con energía eléctrica	Viviendas con agua dentro de la vivienda
18,187	15,654	18,421	18,172
Viviendas con drenaje	Viviendas con refrigerador	Viviendas con lavadora	Viviendas con radio
17,771	17,298	14,450	12,102
Viviendas con televisión	Viviendas con computadora	Viviendas con teléfono	Viviendas con internet
17,482	4,785	4,868	8,163

Fuente: INEGI. Censo General de Población y Vivienda 2020.



## Ficha Municipal de Información 2022 Puruándiro



### ECONOMÍA

Producto Interno Bruto 2010 (millones de pesos)	493.40	Volumen de la producción ganadera (toneladas) 2020	7,172.00				
Participación en PIB estatal %	0.24	Valor de la producción ganadera (pesos) 2020	226,034.32				
Establecimientos económicos 2021	3,250.00	<div style="text-align: center;"> <b>Gráfica 4: Volumen de la producción agrícola y ganadera 2020</b> </div> <div style="text-align: center;"> <span style="color: #008000;">■</span> Volumen de la producción ganadera (toneladas) 2020         </div> <table style="margin-top: 10px; width: 100%; border-collapse: collapse;"> <tr> <td style="width: 50%;">Volumen de la producción agrícola (toneladas) 2020</td> <td style="text-align: center;">123,329.14</td> </tr> <tr> <td>Volumen de la producción ganadera (toneladas) 2020</td> <td style="text-align: center;">7,172.00</td> </tr> </table>		Volumen de la producción agrícola (toneladas) 2020	123,329.14	Volumen de la producción ganadera (toneladas) 2020	7,172.00
Volumen de la producción agrícola (toneladas) 2020	123,329.14						
Volumen de la producción ganadera (toneladas) 2020	7,172.00						
Superficie sembrada (hectáreas) 2020	19,808.18						
Superficie cosechada (hectáreas)	19,808.18						
Volumen de la producción agrícola (toneladas) 2020	123,329.14						
Valor de la producción agrícola (pesos) 2020	622,845,299.20						
Ingresos por remesas 2021 (millones de dólares)	178.34						

Fuente: SADER. Sistema de información agroalimentaria 2021.

Fuentes: Revista Mexicana Volumen 5 , 2010. INEGI. Directorio de Unidades Económicas 2021. SADER. Sistema de información agroalimentaria 2021. Banxico. Informe de remesas por municipio 2021.

### SEGURIDAD PÚBLICA

Delitos registrados del fuero común 2021	
El patrimonio	110
La familia	11
La libertad y la seguridad sexual	10
La sociedad	0
La vida y la integridad corporal	172
Libertad personal	4
Otros bienes jurídicos afectados (del fuero común)	88
<b>Total general</b>	<b>395</b>



Fuente: SESNSP. corte al 31 de diciembre 2021.

Fuente: SESNSP. Incidencia delictiva del Fuero Común, nueva metodología, corte al 31 de diciembre 2021.