

#### GENERALES

Municipio	Purépero
Región	Lerma Chapala
Extensión territorial km2	192.75
Cabecera municipal	Purépero de Echáiz
Toponimia	Lugar de plebeyos



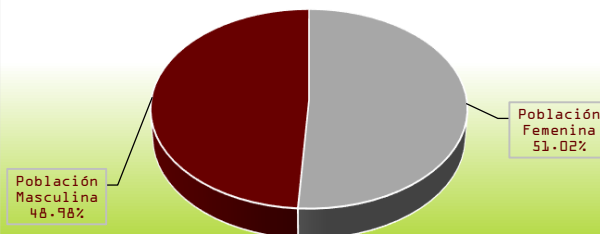
#### DEMOGRAFÍA

##### Población 2020

Población Total	15,503
Población Femenina	7,910
Población Masculina	7,593
Población de 3 años y más hablante de lengua indígena total	39
Población de 3 años y más hablante de lengua indígena femenina	19
Población de 3 años y más hablante de lengua indígena masculina	20
Población en localidades urbanas	1,682
Población en localidades rurales	13,821
Número de localidades	10

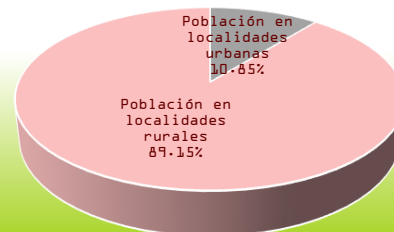
Fuente: INEGI. Censo de Población y vivienda 2020.

Gráfica 1: Porcentaje de la población por sexo 2020



Fuente: Elaboración propia con datos del INEGI.

Gráfica 2: Concentración de la población según tipo de localidad



Fuente: Elaboración propia con datos del INEGI.

##### Población en situación de pobreza 2015

Número de personas en situación de pobreza	8,729
Pobreza extrema	7,799
Pobreza moderada	930
No pobres y no vulnerables	1,262

Fuente: CONEVAL. Medición de la Pobreza 2010-2015.

##### Índice de Marginación 2020

Índice de marginación	57.73
Grado de marginación	Muy bajo
Índice de marginación normalizado, 2020	0.90
Posición con respecto al resto de municipios	105

Fuente: CONAPO. Índice de Marginación por Municipio 2020.

**EDUCACIÓN**

Por tipo educativo: Público y privado, ciclo escolar 2020/2021	Escuelas	Alumnos	Docentes
Educación básica	24	2,850	138
Educación Media Superior	1	393	51
Educación superior	0	0	0
Capacitación para el trabajo	0	0	0

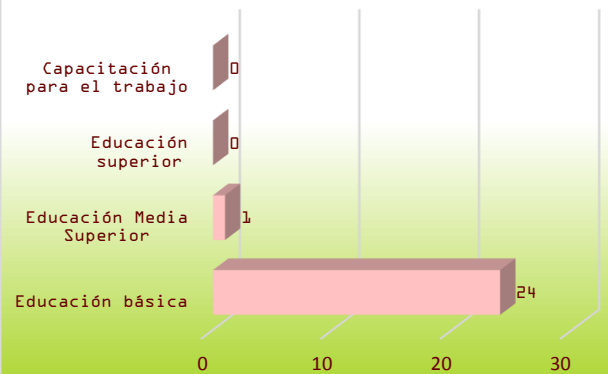
Fuente: SEP, sistema interactivo de consulta educativa <https://www.planeacion.sep.gob.mx/principalescifras/>. Fecha de consulta 2 marzo 2022.

**Indicadores**

Grado promedio escolar 2015	7.35
Eficiencia terminal global 2015	86.01
Deserción escolar global 2016	13.99
Deserción bachillerato 2016	21.24
Deserción escolar secundaria 2016	19.25
Porcentaje de analfabetismo total 2020	5.45

Fuente: IPLAEM. Sistema de Indicadores del Estado de Michoacán (varios años).

**Gráfica 3: Escuelas por tipo educativo ciclo escolar 2020/2021**



Fuente: Secretaría de Educación Pública.

**SALUD**

Establecimientos de salud 2021	10	IMSS-BIENESTAR	0
En operación	9	ISSSTE	1
Fuera de operación	1	SMP	4
De primer nivel	4	SSA	3
Segundo nivel	4	otros	1
Tercer nivel	0	Tipo de establecimiento rural	0
No aplica	2	Tipo de establecimiento urbano	10
Perteneciente al IMSS	1		

Fuente: Secretaría de salud. Sistema de información de salud. Consulta de bases CLUES diciembre 2021

**Derechohabiencia 2020**

Afiliados al servicio de salud total	Afiliados al servicio de salud hombres	Afiliados al servicio de salud mujeres	Población no afiliada al servicios de salud
9,448	4,527	4,921	6,048

Fuente. INEGI. Censo de Población y Vivienda 2020.



## Ficha Municipal de Información 2022 Purépero



### Indicadores 2020

Tasa natalidad c/1000 habitantes	Tasa de mortalidad general c/1000 habitantes	Tasa de mortalidad infantil c/1000 nacimientos	Mortalidad materna eventos ocurridos
14.90	9.29	8.66	0

Fuente: Elaboración propia con datos del INEGI.

### EMPLEO

Población económicamente activa	Población económicamente activa femenino	Población económicamente activa masculino	Población económicamente inactiva
7,312	2,552	4,760	5,179
Población económicamente inactiva femenino	Población económicamente inactiva masculino	Población económicamente activa ocupada	Población económicamente activa desocupada
3,874	1,305	7,233	79

Fuente: INEGI. Censo General de Población y Vivienda 2020.

### Porcentaje de la población ocupada por sector 2015

Primario	Secundario	Comercio	Servicios
27.01	18.88	21.06	32.12

### Porcentaje de la población por rango de ingreso 2015

Hasta 1 Salario Mínimo	De 1 a 2 Salarios Mínimos	Más de 2 Salarios Mínimos
30.36	28.65	33.70

Fuente: INEGI. Censo de Población y Vivienda 2015.

### VIVIENDA

Total de hogares	Total de viviendas	Total de viviendas habitadas	Promedio de ocupantes por vivienda
4,464	7,042	4,466	3
Viviendas con piso de cemento, firme, madera u otros	Viviendas con 3 y más cuartos	Viviendas con energía eléctrica	Viviendas con agua dentro de la vivienda
4,347	3,669	4,443	4,423
Viviendas con drenaje	Viviendas con refrigerador	Viviendas con lavadora	Viviendas con radio
4,433	4,244	4,087	3,552
Viviendas con televisión	Viviendas con computadora	Viviendas con teléfono	Viviendas con internet
4,250	1,068	1,379	1,320

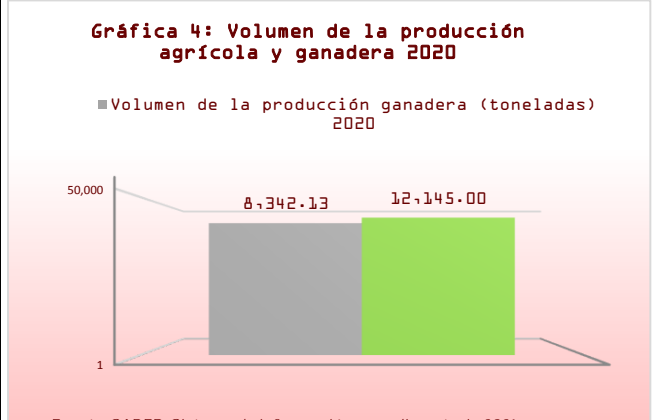
Fuente: INEGI. Censo General de Población y Vivienda 2020.



## Ficha Municipal de Información 2022 Purépero



### ECONOMÍA

Producto Interno Bruto 2010 (millones de pesos)	2,612.10	Volumen de la producción ganadera (toneladas) 2020	Valor de la producción ganadera (pesos) 2020
Participación en PIB estatal %	1.28	8,342.13	291,240.82
Establecimientos económicos 2021	1,303.00	<b>Gráfica 4: Volumen de la producción agrícola y ganadera 2020</b>  <p style="text-align: center;">■ Volumen de la producción ganadera (toneladas) 2020</p> <p style="text-align: center;">Fuente: SADER. Sistema de información agroalimentaria 2021.</p>	
Superficie sembrada (hectáreas) 2020	2,220.84		
Superficie cosechada (hectáreas)	2,212.84		
Volumen de la producción agrícola (toneladas) 2020	12,145.00		
Valor de la producción agrícola (pesos) 2020	227,586,127.50		
Ingresos por remesas 2021 (millones de dólares)	68.04		

Fuentes: Revista Mexicana Volumen 5 , 2010. INEGI. Directorio de Unidades Económicas 2021. SADER. Sistema de información agroalimentaria 2021. Banxico. Informe de remesas por municipio 2021.

### SEGURIDAD PÚBLICA

Delitos registrados del fuero común 2021		Gráfica 5: Delitos registrados 2021	
El patrimonio	19		
La familia	6	El patrimonio	19
La libertad y la seguridad sexual	3	La familia	6
La sociedad	0	La libertad y la seguridad sexual	3
La vida y la integridad corporal	12	La sociedad	0
Libertad personal	1	La vida y la integridad corporal	12
Otros bienes jurídicos afectados (del fuero común)	20	Libertad personal	1
<b>Total general</b>	<b>61</b>	Otros bienes jurídicos afectados (del fuero...)	20

Fuente: SESNSP. Incidencia delictiva del Fuero Común, nueva metodología, corte al 31 de diciembre 2021.