

GENERALES

Municipio	Pátzcuaro
Región	Pátzcuaro - Zirahuén
Extensión territorial km2	438.47
Cabecera municipal	Pátzcuaro
Toponimia	Lugar en donde tiñen de negro



66.png

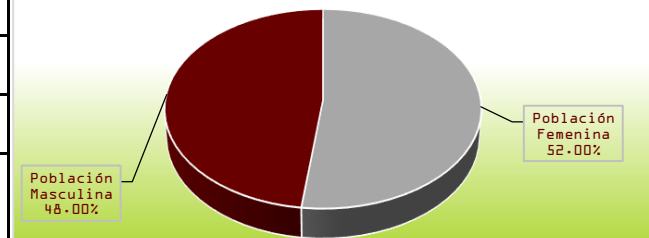
DEMOGRAFÍA

Población 2020

Población Total	98,382
Población Femenina	51,162
Población Masculina	47,220
Población de 3 años y más hablante de lengua indígena total	5,780
Población de 3 años y más hablante de lengua indígena femenina	3,009
Población de 3 años y más hablante de lengua indígena masculina	2,771
Población en localidades urbanas	25,427
Población en localidades rurales	72,955
Número de localidades	81

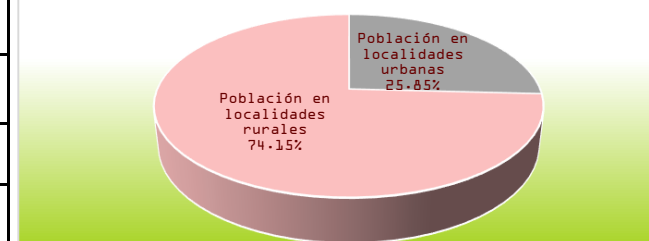
Fuente: INEGI. Censo de Población y vivienda 2020.

Gráfica 1: Porcentaje de la población por sexo 2020



Fuente: Elaboración propia con datos del INEGI.

Gráfica 2: Concentración de la población según tipo de localidad



Fuente: Elaboración propia con datos del INEGI.

Población en situación de pobreza 2015

Número de personas en situación de pobreza	55,579
Pobreza extrema	41,670
Pobreza moderada	13,909
No pobres y no vulnerables	8,569

Fuente: CONEVAL. Medición de la Pobreza 2010-2015.

Índice de Marginación 2020

Índice de marginación	56.68
Grado de marginación	Muy bajo
Índice de marginación normalizado, 2020	0.89
Posición con respecto al resto de municipios	97

Fuente: CONAPO. Índice de Marginación por Municipio 2020.



Ficha Municipal de Información 2022

Pátzcuaro



Coordinación de Planeación
para el Desarrollo del Estado
de Michoacán de Ocampo
GOBIERNO DE MICHOACÁN

EDUCACIÓN

Por tipo educativo: Público y privado, ciclo escolar 2020/2021	Escuelas	Alumnos	Docentes
Educación básica	195	21,357	1,144
Educación Media Superior	12	4,581	376
Educación superior	4	2,308	141
Capacitación para el trabajo	9	1,448	32

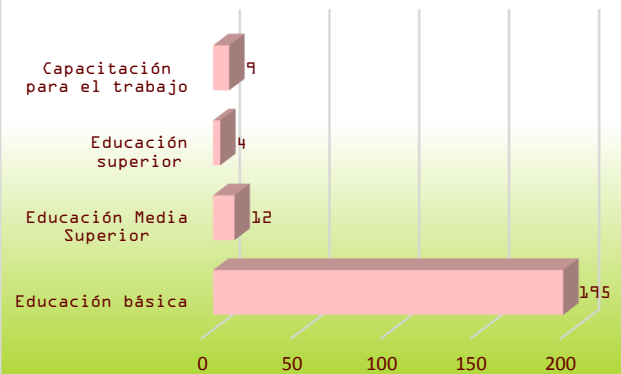
Fuente: SEP, sistema interactivo de consulta educativa <https://www.planeacion.sep.gob.mx/principalescifras/>. Fecha de consulta 2 marzo 2022.

Indicadores

Grado promedio escolar 2015	8.29
Eficiencia terminal global 2015	81.38
Deserción escolar global 2016	18.62
Deserción bachillerato 2016	38.14
Deserción escolar secundaria 2016	16.57
Porcentaje de analfabetismo total 2020	5.75

Fuente: IPLAEM. Sistema de Indicadores del Estado de Michoacán (varios años).

Gráfica 3: Escuelas por tipo educativo ciclo escolar 2020/2021



Fuente: Secretaría de Educación Pública.

SALUD

Establecimientos de salud 2021	44	IMSS-BIENESTAR	9
En operación	35	ISSSTE	1
Fuera de operación	9	SMP	16
De primer nivel	29	SSA	16
Segundo nivel	12	otros	1
Tercer nivel	0	Tipo de establecimiento rural	11
No aplica	3	Tipo de establecimiento urbano	33
Perteneciente al IMSS	1	Fuente: Secretaría de salud. Sistema de información de salud. Consulta de bases CLUES diciembre 2021	

Derechohabiencia 2020

Afiliados al servicio de salud total	Afiliados al servicio de salud hombres	Afiliados al servicio de salud mujeres	Población no afiliada al servicios de salud
60,880	28,270	32,610	37,390

Fuente: INEGI. Censo de Población y Vivienda 2020.



Ficha Municipal de Información 2022 Pátzcuaro



Indicadores 2020

Tasa natalidad c/1000 habitantes	Tasa de mortalidad general c/1000 habitantes	Tasa de mortalidad infantil c/1000 nacimientos	Mortalidad materna eventos ocurridos
10.93	7.47	19.53	2

Fuente: Elaboración propia con datos del INEGI.

EMPLEO

Población económicamente activa	Población económicamente activa femenino	Población económicamente activa masculino	Población económicamente inactiva
49,236	20,814	28,422	26,173
Población económicamente inactiva femenino	Población económicamente inactiva masculino	Población económicamente activa ocupada	Población económicamente activa desocupada
19,003	7,170	48,555	681

Fuente: INEGI. Censo General de Población y Vivienda 2020.

Porcentaje de la población ocupada por sector 2015

Primario	Secundario	Comercio	Servicios
54.91	8.17	16.10	16.60

Porcentaje de la población por rango de ingreso 2015

Hasta 1 Salario Mínimo	De 1 a 2 Salarios Mínimos	Más de 2 Salarios Mínimos
5.05	16.79	52.67

Fuente: INEGI. Censo de Población y Vivienda 2015.

VIVIENDA

Total de hogares	Total de viviendas	Total de viviendas habitadas	Promedio de ocupantes por vivienda
24,391	30,495	24,408	4
Viviendas con piso de cemento, firme, madera u otros	Viviendas con 3 y más cuartos	Viviendas con energía eléctrica	Viviendas con agua dentro de la vivienda
22,158	19,708	24,154	23,531
Viviendas con drenaje	Viviendas con refrigerador	Viviendas con lavadora	Viviendas con radio
21,841	19,459	16,100	16,875
Viviendas con televisión	Viviendas con computadora	Viviendas con teléfono	Viviendas con internet
22,620	6,998	6,306	10,688

Fuente: INEGI. Censo General de Población y Vivienda 2020.



Ficha Municipal de Información 2022

Pátzcuaro



Coordinación de Planeación
para el Desarrollo del Estado
de Michoacán de Ocampo
GOBIERNO DE MICHOACÁN

ECONOMÍA

Producto Interno Bruto 2010 (millones de pesos)	790.00	Volumen de la producción ganadera (toneladas) 2020	Valor de la producción ganadera (pesos) 2020
Participación en PIB estatal %	0.38	6,533.39	86,065.25
Establecimientos económicos 2021	6,526.00	<div style="text-align: center;"> Gráfica 4: Volumen de la producción agrícola y ganadera 2020 </div> <div style="text-align: center;"> ■ Volumen de la producción ganadera (toneladas) 2020 </div>	
Superficie sembrada (hectáreas) 2020	4,468.70		
Superficie cosechada (hectáreas)	4,238.70		
Volumen de la producción agrícola (toneladas) 2020	26,045.36		
Valor de la producción agrícola (pesos) 2020	212,611,564.30		
Ingresos por remesas 2021 (millones de dólares)	146.40		

Fuente: SADER. Sistema de información agroalimentaria 2021.

Fuentes: Revista Mexicana Volumen 5 , 2010. INEGI. Directorio de Unidades Económicas 2021. SADER. Sistema de información agroalimentaria 2021. Banxico. Informe de remesas por municipio 2021.

SEGURIDAD PÚBLICA

Delitos registrados del fuero común 2021		Gráfica 5: Delitos registrados 2021	
El patrimonio	570		
La familia	22	El patrimonio	570
La libertad y la seguridad sexual	25	La familia	22
La sociedad	1	La libertad y la seguridad sexual	25
La vida y la integridad corporal	288	La sociedad	1
Libertad personal	6	La vida y la integridad corporal	288
Otros bienes jurídicos afectados (del fuero común)	277	Libertad personal	6
Total general	1,189	Otros bienes jurídicos afectados (del fuero...)	277

Fuente: SESNSP. corte al 31 de diciembre 2021.

Fuente: SESNSP. Incidencia delictiva del Fuero Común, nueva metodología, corte al 31 de diciembre 2021.