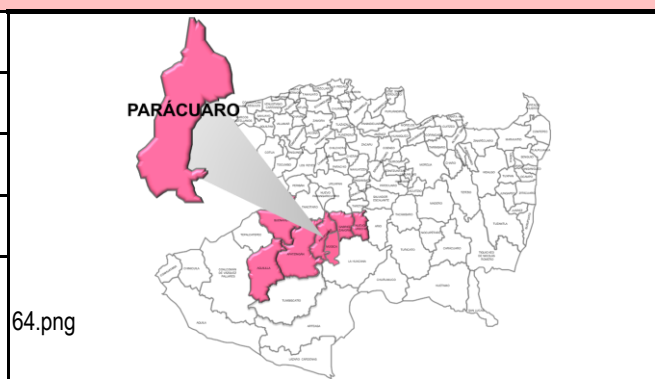


GENERALES

Municipio	Parácuaro
Región	Tepalcatepec
Extensión territorial km2	502.13
Cabecera municipal	Parácuaro
Toponimia	Lugar donde hay palos propios para un techo



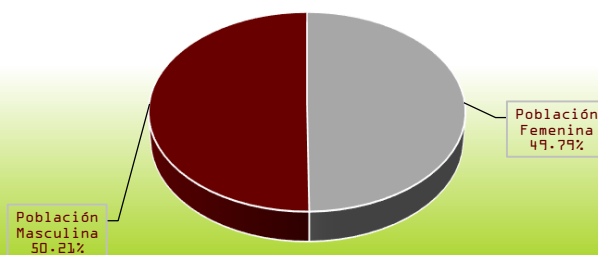
DEMOGRAFÍA

Población 2020

Población Total	26,832
Población Femenina	13,360
Población Masculina	13,472
Población de 3 años y más hablante de lengua indígena total	201
Población de 3 años y más hablante de lengua indígena femenina	89
Población de 3 años y más hablante de lengua indígena masculina	112
Población en localidades urbanas	12,663
Población en localidades rurales	14,169
Número de localidades	84

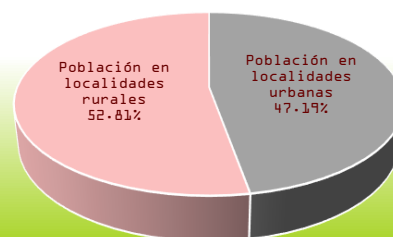
Fuente: INEGI. Censo de Población y vivienda 2020.

Gráfica 1: Porcentaje de la población por sexo 2020



Fuente: Elaboración propia con datos del INEGI.

Gráfica 2: Concentración de la población según tipo de localidad



Fuente: Elaboración propia con datos del INEGI.

Población en situación de pobreza 2015

Número de personas en situación de pobreza	22,277
Pobreza extrema	16,852
Pobreza moderada	5,425
No pobres y no vulnerables	627

Fuente: CONEVAL. Medición de la Pobreza 2010-2015.

Índice de Marginación 2020

Índice de marginación	54.02
Grado de marginación	Medio
Índice de marginación normalizado, 2020	0.85
Posición con respecto al resto de municipios	22

Fuente: CONAPO. Índice de Marginación por Municipio 2020.

EDUCACIÓN

Por tipo educativo: Público y privado, ciclo escolar 2020/2021	Escuelas	Alumnos	Docentes
Educación básica	94	6,185	403
Educación Media Superior	11	927	79
Educación superior	0	0	0
Capacitación para el trabajo	0	0	0

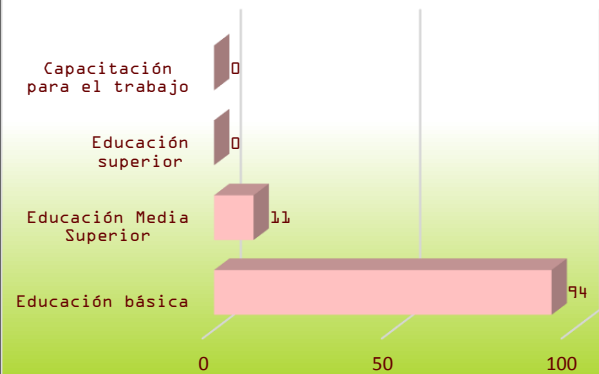
Fuente: SEP, sistema interactivo de consulta educativa <https://www.planeacion.sep.gob.mx/principalescifras/>. Fecha de consulta 2 marzo 2022.

Indicadores

Grado promedio escolar 2015	6.16
Eficiencia terminal global 2015	85.78
Deserción escolar global 2016	14.22
Deserción bachillerato 2016	22.97
Deserción escolar secundaria 2016	18.05
Porcentaje de analfabetismo total 2020	12.07

Fuente: IPLAEM. Sistema de Indicadores del Estado de Michoacán (varios años).

Gráfica 3: Escuelas por tipo educativo ciclo escolar 2020/2021



Fuente: Secretaría de Educación Pública.

SALUD

Establecimientos de salud 2021	8	IMSS-BIENESTAR	2
En operación	7	ISSSTE	0
Fuera de operación	1	SMP	0
De primer nivel	7	SSA	6
Segundo nivel	0	otros	0
Tercer nivel	0	Tipo de establecimiento rural	4
No aplica	1	Tipo de establecimiento urbano	4
Perteneciente al IMSS	0		

Fuente: Secretaría de salud. Sistema de información de salud. Consulta de bases CLUES diciembre 2021

Derechohabiencia 2020

Afiliados al servicio de salud total	Afiliados al servicio de salud hombres	Afiliados al servicio de salud mujeres	Población no afiliada al servicios de salud
16,698	8,072	8,626	10,126

Fuente: INEGI. Censo de Población y Vivienda 2020.



Ficha Municipal de Información 2022

Parácuaro



Coordinación de Planeación
para el Desarrollo del Estado
de Michoacán de Ocampo
GOBIERNO DE MICHOACÁN

Indicadores 2020

Tasa natalidad c/1000 habitantes	Tasa de mortalidad general c/1000 habitantes	Tasa de mortalidad infantil c/1000 nacimientos	Mortalidad materna eventos ocurridos
19.57	5.11	7.62	0

Fuente: Elaboración propia con datos del INEGI.

EMPLEO

Población económicamente activa	Población económicamente activa femenino	Población económicamente activa masculino	Población económicamente inactiva
13,067	4,677	8,390	6,920
Población económicamente inactiva femenino	Población económicamente inactiva masculino	Población económicamente activa ocupada	Población económicamente activa desocupada
5,274	1,646	12,969	98

Fuente: INEGI. Censo General de Población y Vivienda 2020.

Porcentaje de la población ocupada por sector 2015

Primario	Secundario	Comercio	Servicios
43.95	21.15	14.69	19.18

Porcentaje de la población por rango de ingreso 2015

Hasta 1 Salario Mínimo	De 1 a 2 Salarios Mínimos	Más de 2 Salarios Mínimos
36.08	33.00	22.80

Fuente: INEGI. Censo de Población y Vivienda 2015.

VIVIENDA

Total de hogares	Total de viviendas	Total de viviendas habitadas	Promedio de ocupantes por vivienda
7,195	8,978	7,198	4
Viviendas con piso de cemento, firme, madera u otros	Viviendas con 3 y más cuartos	Viviendas con energía eléctrica	Viviendas con agua dentro de la vivienda
6,551	4,326	7,116	7,064
Viviendas con drenaje	Viviendas con refrigerador	Viviendas con lavadora	Viviendas con radio
6,643	6,546	5,173	4,187
Viviendas con televisión	Viviendas con computadora	Viviendas con teléfono	Viviendas con internet
6,266	893	786	2,771

Fuente: INEGI. Censo General de Población y Vivienda 2020.



Ficha Municipal de Información 2022

Parácuaro



Coordinación de Planeación
para el Desarrollo del Estado
de Michoacán de Ocampo
GOBIERNO DE MICHOACÁN

ECONOMÍA

Producto Interno Bruto 2010 (millones de pesos)	513.60	Volumen de la producción ganadera (toneladas) 2020	Valor de la producción ganadera (pesos) 2020
Participación en PIB estatal %	0.25	4,195.46	104,113.67
Establecimientos económicos 2021	843.00	Gráfica 4: Volumen de la producción agrícola y ganadera 2020 <p style="text-align: center;">■ Volumen de la producción ganadera (toneladas) 2020</p>	
Superficie sembrada (hectáreas) 2020	19,955.40		
Superficie cosechada (hectáreas)	15,301.40		
Volumen de la producción agrícola (toneladas) 2020	188,468.52		
Valor de la producción agrícola (pesos) 2020	1,073,650,230.00		
Ingresos por remesas 2021 (millones de dólares)	16.42		

Fuente: SADER. Sistema de información agroalimentaria 2021.

Fuentes: Revista Mexicana Volumen 5 , 2010. INEGI. Directorio de Unidades Económicas 2021. SADER. Sistema de información agroalimentaria 2021. Banxico. Informe de remesas por municipio 2021.

SEGURIDAD PÚBLICA

Delitos registrados del fuero común 2021		Gráfica 5: Delitos registrados 2021	
El patrimonio	31		
La familia	0	El patrimonio	31
La libertad y la seguridad sexual	1	La familia	0
La sociedad	1	La libertad y la seguridad sexual	1
La vida y la integridad corporal	29	La sociedad	1
Libertad personal	0	La vida y la integridad corporal	29
Otros bienes jurídicos afectados (del fuero común)	14	Libertad personal	0
Total general	76	Otros bienes jurídicos afectados (del fuero...)	14

Fuente: SESNSP. corte al 31 de diciembre 2021.

Fuente: SESNSP. Incidencia delictiva del Fuero Común, nueva metodología, corte al 31 de diciembre 2021.