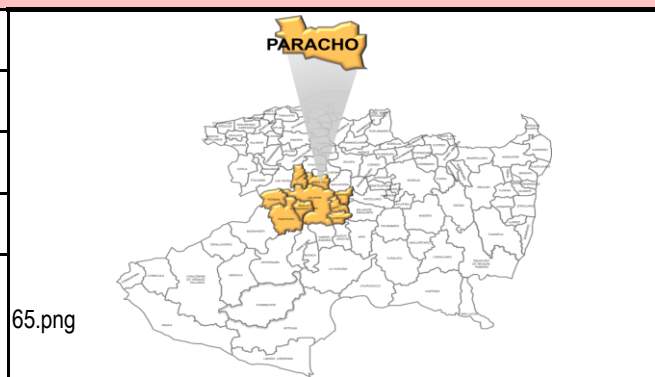


#### GENERALES

Municipio	Paracho
Región	Purhépecha
Extensión territorial km2	244.15
Cabecera municipal	Paracho de Verduzco
Toponimia	ofrenda

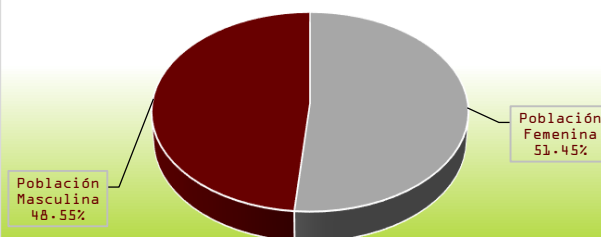


#### DEMOGRAFÍA

Población 2020	
Población Total	39,657
Población Femenina	20,402
Población Masculina	19,255
Población de 3 años y más hablante de lengua indígena total	11,296
Población de 3 años y más hablante de lengua indígena femenina	5,867
Población de 3 años y más hablante de lengua indígena masculina	5,429
Población en localidades urbanas	8,010
Población en localidades rurales	31,647
Número de localidades	22

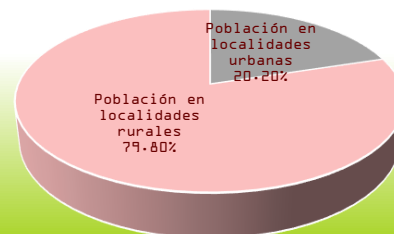
Fuente: INEGI. Censo de Población y vivienda 2020.

Gráfica 1: Porcentaje de la población por sexo 2020



Fuente: Elaboración propia con datos del INEGI.

Gráfica 2: Concentración de la población según tipo de localidad



Fuente: Elaboración propia con datos del INEGI.

Población en situación de pobreza 2015	
Número de personas en situación de pobreza	26,767
Pobreza extrema	16,800
Pobreza moderada	9,967
No pobres y no vulnerables	3,156

Fuente: CONEVAL. Medición de la Pobreza 2010-2015.

Índice de Marginación 2020	
Índice de marginación	54.10
Grado de marginación	Medio
Índice de marginación normalizado, 2020	0.85
Posición con respecto al resto de municipios	25

Fuente: CONAPO. Índice de Marginación por Municipio 2020.

**EDUCACIÓN**

Por tipo educativo: Público y privado, ciclo escolar 2020/2021	Escuelas	Alumnos	Docentes
Educación básica	76	9,485	505
Educación Media Superior	7	1,311	128
Educación superior	0	0	0
Capacitación para el trabajo	3	323	18

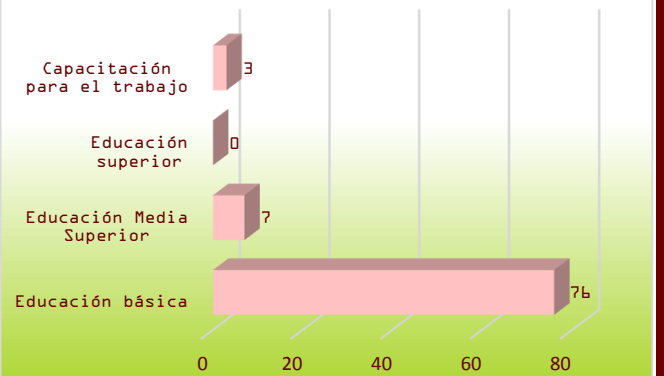
Fuente: SEP, sistema interactivo de consulta educativa <https://www.planeacion.sep.gob.mx/principalescifras/>. Fecha de consulta 2 marzo 2022.

**Indicadores**

Grado promedio escolar 2015	7.83
Eficiencia terminal global 2015	77.90
Deserción escolar global 2016	22.10
Deserción bachillerato 2016	49.57
Deserción escolar secundaria 2016	16.49
Porcentaje de analfabetismo total 2020	9.75

Fuente: IPLAEM. Sistema de Indicadores del Estado de Michoacán (varios años).

**Gráfica 3: Escuelas por tipo educativo ciclo escolar 2020/2021**



Fuente: Secretaría de Educación Pública.

**SALUD**

Establecimientos de salud 2021	13	IMSS-BIENESTAR	5
En operación	13	ISSSTE	1
Fuera de operación	0	SMP	4
De primer nivel	9	SSA	3
Segundo nivel	4	otros	0
Tercer nivel	0	Tipo de establecimiento rural	6
No aplica	0	Tipo de establecimiento urbano	7
Perteneciente al IMSS	0		

Fuente: Secretaría de salud. Sistema de información de salud. Consulta de bases CLUES diciembre 2021

**Derechohabiencia 2020**

Afiliados al servicio de salud total	Afiliados al servicio de salud hombres	Afiliados al servicio de salud mujeres	Población no afiliada al servicios de salud
25,206	12,008	13,198	14,429

Fuente. INEGI. Censo de Población y Vivienda 2020.



## Ficha Municipal de Información 2022 Paracho



### Indicadores 2020

Tasa natalidad c/1000 habitantes	Tasa de mortalidad general c/1000 habitantes	Tasa de mortalidad infantil c/1000 nacimientos	Mortalidad materna eventos ocurridos
14.17	5.67	19.57	0

Fuente: Elaboración propia con datos del INEGI.

### EMPLEO

Población económicamente activa	Población económicamente activa femenino	Población económicamente activa masculino	Población económicamente inactiva
19,577	8,159	11,418	10,830
Población económicamente inactiva femenino	Población económicamente inactiva masculino	Población económicamente activa ocupada	Población económicamente activa desocupada
7,726	3,104	19,396	181

Fuente: INEGI. Censo General de Población y Vivienda 2020.

### Porcentaje de la población ocupada por sector 2015

Primario	Secundario	Comercio	Servicios
9.37	24.77	24.01	40.73

### Porcentaje de la población por rango de ingreso 2015

Hasta 1 Salario Mínimo	De 1 a 2 Salarios Mínimos	Más de 2 Salarios Mínimos
18.99	34.76	35.37

Fuente: INEGI. Censo de Población y Vivienda 2015.

### VIVIENDA

Total de hogares	Total de viviendas	Total de viviendas habitadas	Promedio de ocupantes por vivienda
9,576	12,771	9,585	4
Viviendas con piso de cemento, firme, madera u otros	Viviendas con 3 y más cuartos	Viviendas con energía eléctrica	Viviendas con agua dentro de la vivienda
8,033	7,563	9,504	8,338
Viviendas con drenaje	Viviendas con refrigerador	Viviendas con lavadora	Viviendas con radio
7,215	6,169	5,796	6,481
Viviendas con televisión	Viviendas con computadora	Viviendas con teléfono	Viviendas con internet
8,469	1,781	1,629	2,288

Fuente: INEGI. Censo General de Población y Vivienda 2020.



## Ficha Municipal de Información 2022 Paracho



### ECONOMÍA

Producto Interno Bruto 2010 (millones de pesos)	4,343.30	Volumen de la producción ganadera (toneladas) 2020	Valor de la producción ganadera (pesos) 2020
Participación en PIB estatal %	2.13	1,941.35	52,010.64
Establecimientos económicos 2021	3,528.00	<p><b>Gráfica 4: Volumen de la producción agrícola y ganadera 2020</b></p> <p>■ Volumen de la producción ganadera (toneladas) 2020</p> <p style="text-align: center;">1</p>	
Superficie sembrada (hectáreas) 2020	3,116.67		
Superficie cosechada (hectáreas)	3,116.67		
Volumen de la producción agrícola (toneladas) 2020	7,222.02		
Valor de la producción agrícola (pesos) 2020	35,808,600.24		
Ingresos por remesas 2021 (millones de dólares)	64.24		

Fuente: SADER. Sistema de información agroalimentaria 2021.

Fuentes: Revista Mexicana Volumen 5 , 2010. INEGI. Directorio de Unidades Económicas 2021. SADER. Sistema de información agroalimentaria 2021. Banxico. Informe de remesas por municipio 2021.

### SEGURIDAD PÚBLICA

Delitos registrados del fuero común 2021		Gráfica 5: Delitos registrados 2021	
El patrimonio	117	El patrimonio	117
La familia	4	La familia	4
La libertad y la seguridad sexual	6	La libertad y la seguridad sexual	6
La sociedad	0	La sociedad	0
La vida y la integridad corporal	64	La vida y la integridad corporal	64
Libertad personal	1	Libertad personal	1
Otros bienes jurídicos afectados (del fuero común)	35	Otros bienes jurídicos afectados (del fuero...)	35
<b>Total general</b>	<b>227</b>		

Fuente: SESNSP. corte al 31 de diciembre 2021.

Fuente: SESNSP. Incidencia delictiva del Fuero Común, nueva metodología, corte al 31 de diciembre 2021.