

GENERALES

Municipio	Pajacuarán
Región	Lerma Chapala
Extensión territorial km2	170.58
Cabecera municipal	Pajacuarán
Toponimia	Lugar de hongos



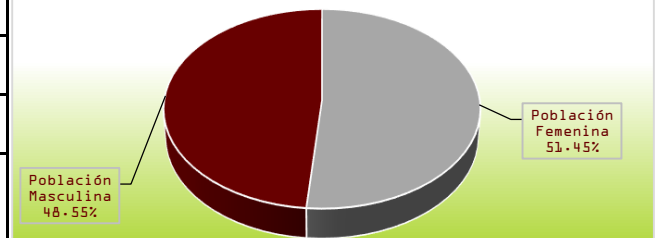
DEMOGRAFÍA

Población 2020

Población Total	21,028
Población Femenina	10,818
Población Masculina	10,210
Población de 3 años y más hablante de lengua indígena total	36
Población de 3 años y más hablante de lengua indígena femenina	13
Población de 3 años y más hablante de lengua indígena masculina	23
Población en localidades urbanas	6,394
Población en localidades rurales	14,634
Número de localidades	18

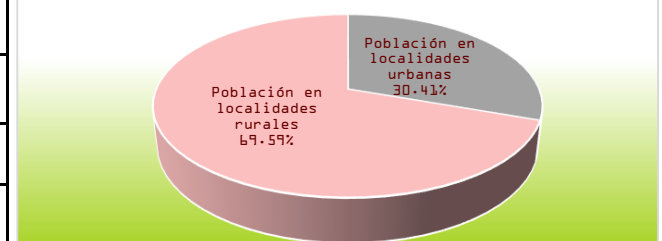
Fuente: INEGI. Censo de Población y vivienda 2020.

Gráfica 1: Porcentaje de la población por sexo 2020



Fuente: Elaboración propia con datos del INEGI.

Gráfica 2: Concentración de la población según tipo de localidad



Fuente: Elaboración propia con datos del INEGI.

Población en situación de pobreza 2015

Número de personas en situación de pobreza	12,679
Pobreza extrema	9,811
Pobreza moderada	2,868
No pobres y no vulnerables	655

Fuente: CONEVAL. Medición de la Pobreza 2010-2015.

Índice de Marginación 2020

Índice de marginación	55.35
Grado de marginación	Bajo
Índice de marginación normalizado, 2020	0.87
Posición con respecto al resto de municipios	60

Fuente: CONAPO. Índice de Marginación por Municipio 2020.

EDUCACIÓN

Por tipo educativo: Público y privado, ciclo escolar 2020/2021	Escuelas	Alumnos	Docentes
Educación básica	41	4,389	208
Educación Media Superior	1	242	16
Educación superior	0	0	0
Capacitación para el trabajo	0	0	0

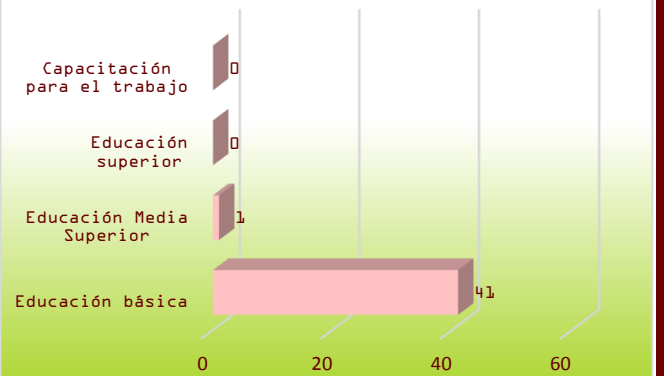
Fuente: SEP, sistema interactivo de consulta educativa <https://www.planeacion.sep.gob.mx/principalescifras/>. Fecha de consulta 2 marzo 2022.

Indicadores

Grado promedio escolar 2015	6.40
Eficiencia terminal global 2015	84.63
Deserción escolar global 2016	15.37
Deserción bachillerato 2016	27.46
Deserción escolar secundaria 2016	15.94
Porcentaje de analfabetismo total 2020	11.06

Fuente: IPLAEM. Sistema de Indicadores del Estado de Michoacán (varios años).

Gráfica 3: Escuelas por tipo educativo ciclo escolar 2020/2021



Fuente: Secretaría de Educación Pública.

SALUD

Establecimientos de salud 2021	8	IMSS-BIENESTAR	2
En operación	7	ISSSTE	1
Fuera de operación	1	SMP	1
De primer nivel	6	SSA	4
Segundo nivel	1	otros	0
Tercer nivel	0	Tipo de establecimiento rural	2
No aplica	1	Tipo de establecimiento urbano	6
Perteneciente al IMSS	0		

Fuente: Secretaría de salud. Sistema de información de salud. Consulta de bases CLUES diciembre 2021

Derechohabiencia 2020

Afiliados al servicio de salud total	Afiliados al servicio de salud hombres	Afiliados al servicio de salud mujeres	Población no afiliada al servicios de salud
10,810	5,086	5,724	10,216

Fuente. INEGI. Censo de Población y Vivienda 2020.



Ficha Municipal de Información 2022 Pajacuarán



Indicadores 2020

Tasa natalidad c/1000 habitantes	Tasa de mortalidad general c/1000 habitantes	Tasa de mortalidad infantil c/1000 nacimientos	Mortalidad materna eventos ocurridos
13.46	5.80	7.07	0

Fuente: Elaboración propia con datos del INEGI.

EMPLEO

Población económicamente activa	Población económicamente activa femenino	Población económicamente activa masculino	Población económicamente inactiva
8,713	3,029	5,684	7,011
Población económicamente inactiva femenino	Población económicamente inactiva masculino	Población económicamente activa ocupada	Población económicamente activa desocupada
5,159	1,852	8,568	145

Fuente: INEGI. Censo General de Población y Vivienda 2020.

Porcentaje de la población ocupada por sector 2015

Primario	Secundario	Comercio	Servicios
13.09	39.21	14.19	32.29

Porcentaje de la población por rango de ingreso 2015

Hasta 1 Salario Mínimo	De 1 a 2 Salarios Mínimos	Más de 2 Salarios Mínimos
21.64	35.01	29.85

Fuente: INEGI. Censo de Población y Vivienda 2015.

VIVIENDA

Total de hogares	Total de viviendas	Total de viviendas habitadas	Promedio de ocupantes por vivienda
5,589	8,320	5,590	4
Viviendas con piso de cemento, firme, madera u otros	Viviendas con 3 y más cuartos	Viviendas con energía eléctrica	Viviendas con agua dentro de la vivienda
5,452	4,248	5,555	5,524
Viviendas con drenaje	Viviendas con refrigerador	Viviendas con lavadora	Viviendas con radio
5,450	4,941	3,952	3,983
Viviendas con televisión	Viviendas con computadora	Viviendas con teléfono	Viviendas con internet
5,186	1,022	1,193	2,174

Fuente: INEGI. Censo General de Población y Vivienda 2020.



Ficha Municipal de Información 2022 Pajacuarán



ECONOMÍA

Producto Interno Bruto 2010 (millones de pesos)	1,383.70	Volumen de la producción ganadera (toneladas) 2020	Valor de la producción ganadera (pesos) 2020
Participación en PIB estatal %	0.67	11,251.40	200,579.11
Establecimientos económicos 2021	1,014.00	<div style="text-align: center;"> Gráfica 4: Volumen de la producción agrícola y ganadera 2020 </div> <p style="text-align: center;">■ Volumen de la producción ganadera (toneladas) 2020</p>	
Superficie sembrada (hectáreas) 2020	12,116.37		
Superficie cosechada (hectáreas)	12,078.37		
Volumen de la producción agrícola (toneladas) 2020	76,354.24		
Valor de la producción agrícola (pesos) 2020	352,644,009.80		
Ingresos por remesas 2021 (millones de dólares)	16.25		

Fuente: SADER. Sistema de información agroalimentaria 2021.

Fuentes: Revista Mexicana Volumen 5 , 2010. INEGI. Directorio de Unidades Económicas 2021. SADER. Sistema de información agroalimentaria 2021. Banxico. Informe de remesas por municipio 2021.

SEGURIDAD PÚBLICA

Delitos registrados del fuero común 2021		Gráfica 5: Delitos registrados 2021	
El patrimonio	13		
La familia	0	El patrimonio	13
La libertad y la seguridad sexual	2	La familia	0
La sociedad	0	La libertad y la seguridad sexual	2
La vida y la integridad corporal	12	La sociedad	0
Libertad personal	0	La vida y la integridad corporal	12
Otros bienes jurídicos afectados (del fuero común)	5	Libertad personal	0
Total general	32	Otros bienes jurídicos afectados (del fuero...)	5

Fuente: SESNSP. corte al 31 de diciembre 2021.

Fuente: SESNSP. Incidencia delictiva del Fuero Común, nueva metodología, corte al 31 de diciembre 2021.