

GENERALES

Municipio	Numarán
Región	Bajío
Extensión territorial km2	77.52
Cabecera municipal	Numarán
Toponimia	Lugar de plantas aromáticas



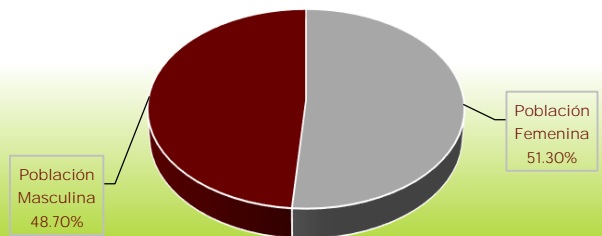
DEMOGRAFÍA

Población 2020

Población Total	9,437
Población Femenina	4,841
Población Masculina	4,596
Población de 3 años y más hablante de lengua indígena total	6
Población de 3 años y más hablante de lengua indígena femenina	4
Población de 3 años y más hablante de lengua indígena masculina	2
Población en localidades urbanas	4,649
Población en localidades rurales	4,788
Número de localidades	16

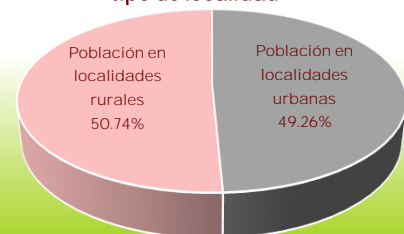
Fuente: INEGI. Censo de Población y vivienda 2020.

Gráfica 1: Porcentaje de la población por sexo 2020



Fuente: Elaboración propia con datos del INEGI.

Gráfica 2: Concentración de la población según tipo de localidad



Fuente: Elaboración propia con datos del INEGI.

Población en situación de pobreza 2015

Número de personas en situación de pobreza	6,668
Pobreza extrema	5,462
Pobreza moderada	1,206
No pobres y no vulnerables	446

Fuente: CONEVAL. Medición de la Pobreza 2010-2015.

Índice de Marginación 2020

Índice de marginación	55.45
Grado de marginación	Bajo
Índice de marginación normalizado, 2020	0.87
Posición con respecto al resto de municipios	63

Fuente: CONAPO. Índice de Marginación por Municipio 2020.

EDUCACIÓN

Por tipo educativo: Público y privado, ciclo escolar 2020/2021	Escuelas	Alumnos	Docentes
Educación básica	27	2,177	110
Educación Media Superior	2	343	28
Educación superior	0	0	0
Capacitación para el trabajo	0	0	0

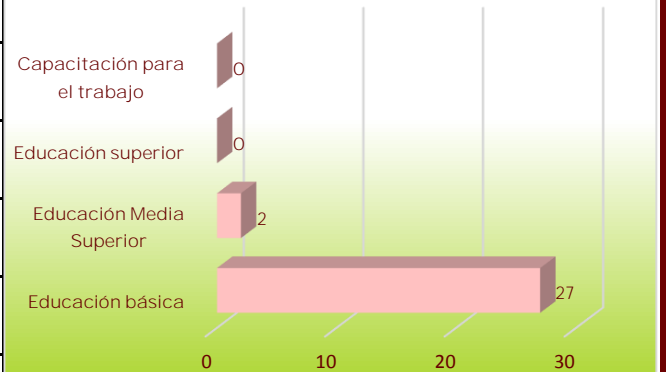
Fuente: SEP, sistema interactivo de consulta educativa <https://www.planeacion.sep.gob.mx/principalescifras/>. Fecha de consulta 2 marzo 2022.

Indicadores

Grado promedio escolar 2015	6.85
Eficiencia terminal global 2015	73.99
Deserción escolar global 2016	26.01
Deserción bachillerato 2016	52.06
Deserción escolar secundaria 2016	25.32
Porcentaje de analfabetismo total 2020	7.51

Fuente: IPLAEM. Sistema de Indicadores del Estado de Michoacán (varios años).

Gráfica 3: Escuelas por tipo educativo ciclo escolar 2020/2021



Fuente: Secretaría de Educación Pública.

SALUD

Establecimientos de salud 2021	6	IMSS-BIENESTAR	1
En operación	5	ISSSTE	0
Fuera de operación	1	SMP	1
De primer nivel	5	SSA	4
Segundo nivel	1	otros	0
Tercer nivel	0	Tipo de establecimiento rural	3
No aplica	0	Tipo de establecimiento urbano	3
Perteneciente al IMSS	0		

Fuente: Secretaría de salud. Sistema de información de salud. Consulta de bases CLUES diciembre 2021

Derechohabiencia 2020

Afiliados al servicio de salud total	Afiliados al servicio de salud hombres	Afiliados al servicio de salud mujeres	Población no afiliada al servicios de salud
6,682	3,206	3,476	2,754

Fuente. INEGI. Censo de Población y Vivienda 2020.



Ficha Municipal de Información 2022 Numarán



Indicadores 2020

Tasa natalidad c/1000 habitantes	Tasa de mortalidad general c/1000 habitantes	Tasa de mortalidad infantil c/1000 nacimientos	Mortalidad materna eventos ocurridos
35.92	8.90	0.00	0

Fuente: Elaboración propia con datos del INEGI.

EMPLEO

Población económicamente activa	Población económicamente activa femenino	Población económicamente activa masculino	Población económicamente inactiva
3,784	1,186	2,598	3,654
Población económicamente inactiva femenino	Población económicamente inactiva masculino	Población económicamente activa ocupada	Población económicamente activa desocupada
2,658	996	3,716	68

Fuente: INEGI. Censo General de Población y Vivienda 2020.

Porcentaje de la población ocupada por sector 2015

Primario	Secundario	Comercio	Servicios
38.73	18.34	16.40	20.88

Porcentaje de la población por rango de ingreso 2015

Hasta 1 Salario Mínimo	De 1 a 2 Salarios Mínimos	Más de 2 Salarios Mínimos
19.67	40.32	26.45

Fuente: INEGI. Censo de Población y Vivienda 2015.

VIVIENDA

Total de hogares	Total de viviendas	Total de viviendas habitadas	Promedio de ocupantes por vivienda
2,427	3,467	2,428	4
Viviendas con piso de cemento, firme, madera u otros	Viviendas con 3 y más cuartos	Viviendas con energía eléctrica	Viviendas con agua dentro de la vivienda
2,395	1,942	2,417	2,416
Viviendas con drenaje	Viviendas con refrigerador	Viviendas con lavadora	Viviendas con radio
2,380	2,284	1,928	1,518
Viviendas con televisión	Viviendas con computadora	Viviendas con teléfono	Viviendas con internet
2,287	436	755	818

Fuente: INEGI. Censo General de Población y Vivienda 2020.



Ficha Municipal de Información 2022 Numarán



ECONOMÍA

Producto Interno Bruto 2010 (millones de pesos)	572.40	Volumen de la producción ganadera (toneladas) 2020	9,760.75
Participación en PIB estatal %	0.28	Valor de la producción ganadera (pesos) 2020	288,350.43
Establecimientos económicos 2021	452.00	<div style="text-align: center;"> <p>Gráfica 4: Volumen de la producción agrícola y ganadera 2020</p> <p>■ Volumen de la producción ganadera (toneladas) 2020 ■ Volumen de la producción agrícola (toneladas) 2020</p> <p style="text-align: right;">59,717.54</p> <p style="text-align: center;">9,760.75</p> </div> <p style="text-align: right; font-size: small;">Fuente: SADER. Sistema de información agroalimentaria 2021.</p>	
Superficie sembrada (hectáreas) 2020	8,507.20		
Superficie cosechada (hectáreas)	8,446.20		
Volumen de la producción agrícola (toneladas) 2020	59,717.54		
Valor de la producción agrícola (pesos) 2020	317,147,890.80		
Ingresos por remesas 2021 (millones de dólares)	2.58		

Fuentes: Revista Mexicana Volumen 5 , 2010. INEGI. Directorio de Unidades Económicas 2021. SADER. Sistema de información agroalimentaria 2021. Banxico. Informe de remesas por municipio 2021.

SEGURIDAD PÚBLICA

Delitos registrados del fuero común 2021	
El patrimonio	10
La familia	1
La libertad y la seguridad sexual	0
La sociedad	0
La vida y la integridad corporal	14
Libertad personal	0
Otros bienes jurídicos afectados (del fuero común)	1
Total general	26

Gráfica 5: Delitos registrados 2021

Fuente: SESNSP. Incidencia delictiva del Fuero Común, nueva metodología, corte al 31 de diciembre 2021.

Fuente: SESNSP. Incidencia delictiva del Fuero Común, nueva metodología, corte al 31 de diciembre 2021.