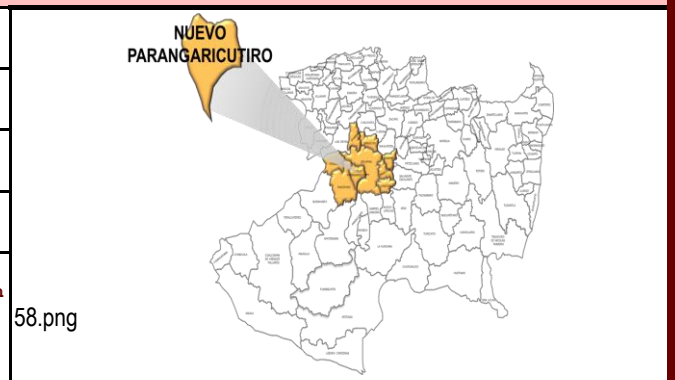


GENERALES

Municipio	Nuevo Parangaricutiro
Región	Purhépecha
Extensión territorial km2	234.84
Cabecera municipal	Nuevo San Juan Parangaricutiro
Toponimia	Lugar en la mesa. El antiguo pueblo de San Juan Parangaricutiro fue destruido por el volcán Parícutín en 1947.



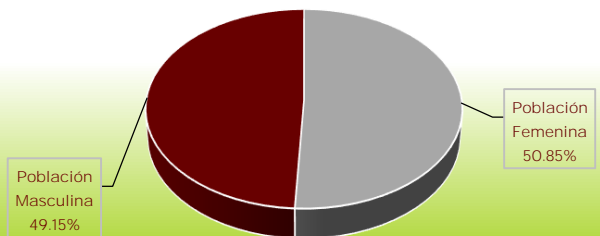
DEMOGRAFÍA

Población 2020

Población Total	20,981
Población Femenina	10,668
Población Masculina	10,313
Población de 3 años y más hablante de lengua indígena total	356
Población de 3 años y más hablante de lengua indígena femenina	165
Población de 3 años y más hablante de lengua indígena masculina	191
Población en localidades urbanas	4,236
Población en localidades rurales	16,745
Número de localidades	63

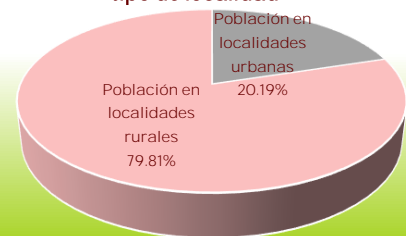
Fuente: INEGI. Censo de Población y vivienda 2020.

Gráfica 1: Porcentaje de la población por sexo 2020



Fuente: Elaboración propia con datos del INEGI.

Gráfica 2: Concentración de la población según tipo de localidad



Fuente: Elaboración propia con datos del INEGI.

Población en situación de pobreza 2015

Número de personas en situación de pobreza	12,813
Pobreza extrema	10,814
Pobreza moderada	1,999
No pobres y no vulnerables	1,286

Fuente: CONEVAL. Medición de la Pobreza 2010-2015.

Índice de Marginación 2020

Índice de marginación	57.28
Grado de marginación	Muy bajo
Índice de marginación normalizado, 2020	0.90
Posición con respecto al resto de municipios	102

Fuente: CONAPO. Índice de Marginación por Municipio 2020.



Ficha Municipal de Información 2022

Nuevo Parangaricutiro



Coordinación de Planeación
para el Desarrollo del Estado
de Michoacán de Ocampo
GOBIERNO DE MICHOACÁN

EDUCACIÓN

Por tipo educativo: Público y privado, ciclo escolar 2020/2021	Escuelas	Alumnos	Docentes
Educación básica	73	5,134	287
Educación Media Superior	1	631	24
Educación superior	0	0	0
Capacitación para el trabajo	0	0	0

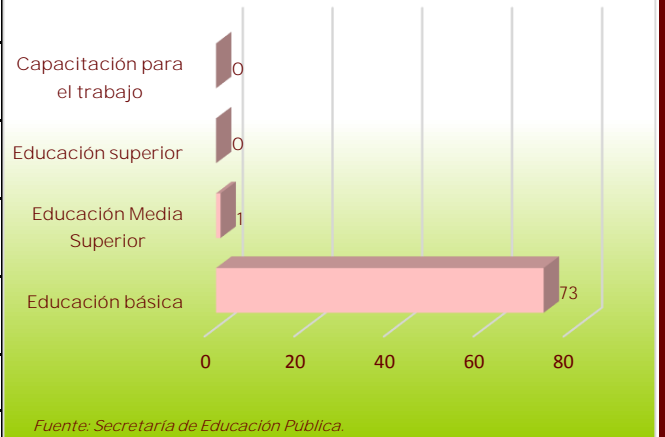
Fuente: SEP, sistema interactivo de consulta educativa <https://www.planeacion.sep.gob.mx/principalescifras/>. Fecha de consulta 2 marzo 2022.

Indicadores

Grado promedio escolar 2015	7.38
Eficiencia terminal global 2015	92.52
Deserción escolar global 2016	7.48
Deserción bachillerato 2016	7.73
Deserción escolar secundaria 2016	14.11
Porcentaje de analfabetismo total 2020	5.53

Fuente: IPLAEM. Sistema de Indicadores del Estado de Michoacán (varios años).

Gráfica 3: Escuelas por tipo educativo ciclo escolar 2020/2021



SALUD

Establecimientos de salud 2021	3	IMSS-BIENESTAR	2
En operación	3	ISSSTE	0
Fuera de operación	0	SMP	1
De primer nivel	3	SSA	0
Segundo nivel	0	otros	0
Tercer nivel	0	Tipo de establecimiento rural	0
No aplica	0	Tipo de establecimiento urbano	3
Perteneciente al IMSS	0		

Fuente: Secretaría de salud. Sistema de información de salud. Consulta de bases CLUES diciembre 2021

Derechohabiencia 2020

Afiliados al servicio de salud total	Afiliados al servicio de salud hombres	Afiliados al servicio de salud mujeres	Población no afiliada al servicios de salud
9,209	4,524	4,685	11,750

Fuente: INEGI. Censo de Población y Vivienda 2020.



Ficha Municipal de Información 2022

Nuevo Parangaricutiro



Coordinación de Planeación
para el Desarrollo del Estado
de Michoacán de Ocampo
GOBIERNO DE MICHOACÁN

Indicadores 2020

Tasa natalidad c/1000 habitantes	Tasa de mortalidad general c/1000 habitantes	Tasa de mortalidad infantil c/1000 nacimientos	Mortalidad materna eventos ocurridos
19.97	4.05	7.16	0

Fuente: Elaboración propia con datos del INEGI.

EMPLEO

Población económicamente activa	Población económicamente activa femenino	Población económicamente activa masculino	Población económicamente inactiva
10,711	4,207	6,504	5,019
Población económicamente inactiva femenino	Población económicamente inactiva masculino	Población económicamente activa ocupada	Población económicamente activa desocupada
3,917	1,102	10,616	95

Fuente: INEGI. Censo General de Población y Vivienda 2020.

Porcentaje de la población ocupada por sector 2015

Primario	Secundario	Comercio	Servicios
35.68	21.66	18.87	22.73

Porcentaje de la población por rango de ingreso 2015

Hasta 1 Salario Mínimo	De 1 a 2 Salarios Mínimos	Más de 2 Salarios Mínimos
18.04	33.26	40.97

Fuente: INEGI. Censo de Población y Vivienda 2015.

VIVIENDA

Total de hogares	Total de viviendas	Total de viviendas habitadas	Promedio de ocupantes por vivienda
4,872	5,959	4,877	4
Viviendas con piso de cemento, firme, madera u otros	Viviendas con 3 y más cuartos	Viviendas con energía eléctrica	Viviendas con agua dentro de la vivienda
4,475	3,875	4,848	4,844
Viviendas con drenaje	Viviendas con refrigerador	Viviendas con lavadora	Viviendas con radio
4,713	3,987	4,034	3,331
Viviendas con televisión	Viviendas con computadora	Viviendas con teléfono	Viviendas con internet
4,550	942	943	1,573

Fuente: INEGI. Censo General de Población y Vivienda 2020.



Ficha Municipal de Información 2022

Nuevo Parangaricutiro



Coordinación de Planeación
para el Desarrollo del Estado
de Michoacán de Ocampo
GOBIERNO DE MICHOACÁN

ECONOMÍA

Producto Interno Bruto 2010 (millones de pesos)	316.30	Volumen de la producción ganadera (toneladas) 2020	2,189.24
Participación en PIB estatal %	0.15	Valor de la producción ganadera (pesos) 2020	56,957.32
Establecimientos económicos 2021	2,586.00	<div style="text-align: center;"> <p>Gráfica 4: Volumen de la producción agrícola y ganadera 2020</p> <p>■ Volumen de la producción ganadera (toneladas) 2020 ■ Volumen de la producción agrícola (toneladas) 2020</p> </div> <p style="text-align: center; font-size: small;">Fuente: SADER. Sistema de información agroalimentaria 2021.</p>	
Superficie sembrada (hectáreas) 2020	9,800.00		
Superficie cosechada (hectáreas)	9,800.00		
Volumen de la producción agrícola (toneladas) 2020	95,167.60		
Valor de la producción agrícola (pesos) 2020	2,181,605,065.00		
Ingresos por remesas 2021 (millones de dólares)	8.14		

Fuentes: Revista Mexicana Volumen 5 , 2010. INEGI. Directorio de Unidades Económicas 2021. SADER. Sistema de información agroalimentaria 2021. Banxico. Informe de remesas por municipio 2021.

SEGURIDAD PÚBLICA

Delitos registrados del fuero común 2021	
El patrimonio	33
La familia	1
La libertad y la seguridad sexual	2
La sociedad	0
La vida y la integridad corporal	10
Libertad personal	3
Otros bienes jurídicos afectados (del fuero común)	7
Total general	56

Gráfica 5: Delitos registrados 2021

Fuente: SESNSP. corte al 31 de diciembre 2021.

Fuente: SESNSP. Incidencia delictiva del Fuero Común, nueva metodología, corte al 31 de diciembre 2021.