



# Ficha Municipal de Información 2022

## Nocupétaro



Coordinación de Planeación  
para el Desarrollo del Estado  
de Michoacán de Ocampo  
GOBIERNO DE MICHOACÁN

### GENERALES

Municipio	Nocupétaro
Región	Tierra Caliente
Extensión territorial km2	548.03
Cabecera municipal	Nocupétaro de Morelos
Toponimia	Lugar en el valle



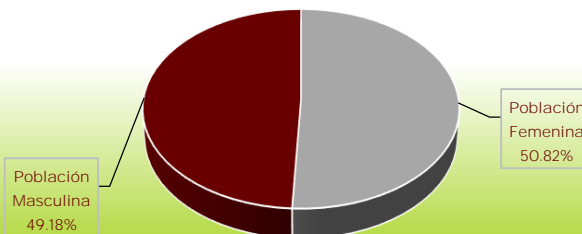
### DEMOGRAFÍA

#### Población 2020

Población Total	8,196
Población Femenina	4,165
Población Masculina	4,031
Población de 3 años y más hablante de lengua indígena total	3
Población de 3 años y más hablante de lengua indígena femenina	0
Población de 3 años y más hablante de lengua indígena masculina	3
Población en localidades urbanas	4,286
Población en localidades rurales	3,910
Número de localidades	130

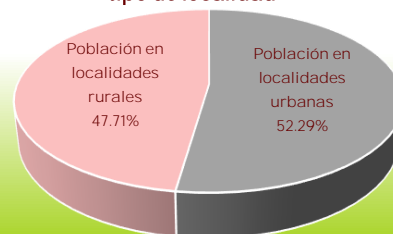
Fuente: INEGI. Censo de Población y vivienda 2020.

Gráfica 1: Porcentaje de la población por sexo 2020



Fuente: Elaboración propia con datos del INEGI.

Gráfica 2: Concentración de la población según tipo de localidad



Fuente: Elaboración propia con datos del INEGI.

#### Población en situación de pobreza 2015

Número de personas en situación de pobreza	6,940
Pobreza extrema	4,208
Pobreza moderada	2,732
No pobres y no vulnerables	151

Fuente: CONEVAL. Medición de la Pobreza 2010-2015.

#### Índice de Marginación 2020

Índice de marginación	50.58
Grado de marginación	Alto
Índice de marginación normalizado, 2020	0.79
Posición con respecto al resto de municipios	7

Fuente: CONAPO. Índice de Marginación por Municipio 2020.



## Ficha Municipal de Información 2022

### Nocupétaro



Coordinación de Planeación  
para el Desarrollo del Estado  
de Michoacán de Ocampo  
GOBIERNO DE MICHOACÁN

#### EDUCACIÓN

Por tipo educativo: Público y privado, ciclo escolar 2020/2021	Escuelas	Alumnos	Docentes
Educación básica	87	2,106	173
Educación Media Superior	5	353	21
Educación superior	0	0	0
Capacitación para el trabajo	0	0	0

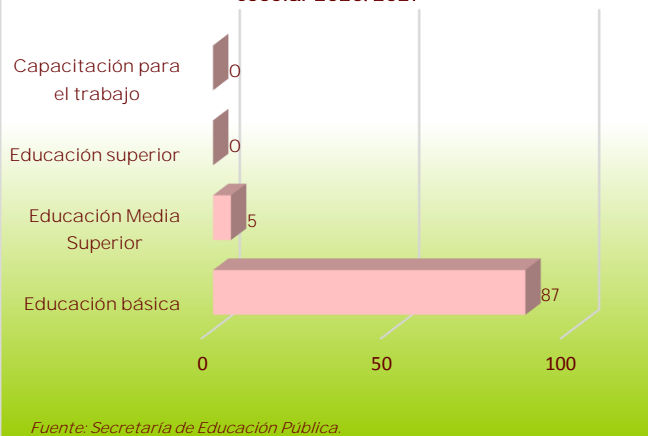
Fuente: SEP, sistema interactivo de consulta educativa <https://www.planeacion.sep.gob.mx/principalescifras/>. Fecha de consulta 2 marzo 2022.

#### Indicadores

Grado promedio escolar 2015	5.73
Eficiencia terminal global 2015	92.76
Deserción escolar global 2016	7.24
Deserción bachillerato 2016	11.01
Deserción escolar secundaria 2016	8.30
Porcentaje de analfabetismo total 2020	16.30

Fuente: IPLAEM. Sistema de Indicadores del Estado de Michoacán (varios años).

Gráfica 3: Escuelas por tipo educativo ciclo escolar 2020/2021



#### SALUD

Establecimientos de salud 2021	8	IMSS-BIENESTAR	3
En operación	7	ISSSTE	0
Fuera de operación	1	SMP	0
De primer nivel	7	SSA	5
Segundo nivel	1	otros	0
Tercer nivel	0	Tipo de establecimiento rural	2
No aplica	0	Tipo de establecimiento urbano	6
Perteneciente al IMSS	0	Fuente: Secretaría de salud. Sistema de información de salud. Consulta de bases CLUES diciembre 2021	

#### Derechohabiencia 2020

Afiliados al servicio de salud total	Afiliados al servicio de salud hombres	Afiliados al servicio de salud mujeres	Población no afiliada al servicios de salud
6,404	3,076	3,328	1,782

Fuente: INEGI. Censo de Población y Vivienda 2020.



## Ficha Municipal de Información 2022 Nocupétaro



### Indicadores 2020

Tasa natalidad c/1000 habitantes	Tasa de mortalidad general c/1000 habitantes	Tasa de mortalidad infantil c/1000 nacimientos	Mortalidad materna eventos ocurridos
20.62	8.54	0.00	0

Fuente: Elaboración propia con datos del INEGI.

### EMPLEO

Población económicamente activa	Población económicamente activa femenino	Población económicamente activa masculino	Población económicamente inactiva
3,643	1,559	2,084	2,266
Población económicamente inactiva femenino	Población económicamente inactiva masculino	Población económicamente activa ocupada	Población económicamente activa desocupada
1,489	777	3,637	6

Fuente: INEGI. Censo General de Población y Vivienda 2020.

### Porcentaje de la población ocupada por sector 2015

Primario	Secundario	Comercio	Servicios
66.51	6.53	11.35	14.25

### Porcentaje de la población por rango de ingreso 2015

Hasta 1 Salario Mínimo	De 1 a 2 Salarios Mínimos	Más de 2 Salarios Mínimos
15.47	38.54	36.79

Fuente: INEGI. Censo de Población y Vivienda 2015.

### VIVIENDA

Total de hogares	Total de viviendas	Total de viviendas habitadas	Promedio de ocupantes por vivienda
2,225	3,096	2,226	4
Viviendas con piso de cemento, firme, madera u otros	Viviendas con 3 y más cuartos	Viviendas con energía eléctrica	Viviendas con agua dentro de la vivienda
1,936	1,351	2,096	2,018
Viviendas con drenaje	Viviendas con refrigerador	Viviendas con lavadora	Viviendas con radio
1,915	1,908	1,446	537
Viviendas con televisión	Viviendas con computadora	Viviendas con teléfono	Viviendas con internet
1,740	231	468	271

Fuente: INEGI. Censo General de Población y Vivienda 2020.



## Ficha Municipal de Información 2022 Nocupétaro



### ECONOMÍA

Producto Interno Bruto 2010 (millones de pesos)	247.00	Volumen de la producción ganadera (toneladas) 2020	3,279.20
Participación en PIB estatal %	0.12	Valor de la producción ganadera (pesos) 2020	120,968.40
Establecimientos económicos 2021	294.00	<div style="text-align: center;"> <p><b>Gráfica 4: Volumen de la producción agrícola y ganadera 2020</b></p> <p>■ Volumen de la producción ganadera (toneladas) 2020 ■ Volumen de la producción agrícola (toneladas) 2020</p> <p style="text-align: center;">Fuente: SADER. Sistema de información agroalimentaria 2021.</p> </div>	
Superficie sembrada (hectáreas) 2020	2,379.24		
Superficie cosechada (hectáreas)	2,379.24		
Volumen de la producción agrícola (toneladas) 2020	11,433.48		
Valor de la producción agrícola (pesos) 2020	34,609,688.66		
Ingresos por remesas 2021 (millones de dólares)	6.71		

Fuentes: Revista Mexicana Volumen 5 , 2010. INEGI. Directorio de Unidades Económicas 2021. SADER. Sistema de información agroalimentaria 2021. Banxico. Informe de remesas por municipio 2021.

### SEGURIDAD PÚBLICA

Delitos registrados del fuero común 2021	
El patrimonio	13
La familia	0
La libertad y la seguridad sexual	1
La sociedad	0
La vida y la integridad corporal	8
Libertad personal	0
Otros bienes jurídicos afectados (del fuero común)	8
<b>Total general</b>	<b>30</b>



Fuente: SESNSP. corte al 31 de diciembre 2021.

Fuente: SESNSP. Incidencia delictiva del Fuero Común, nueva metodología, corte al 31 de diciembre 2021.