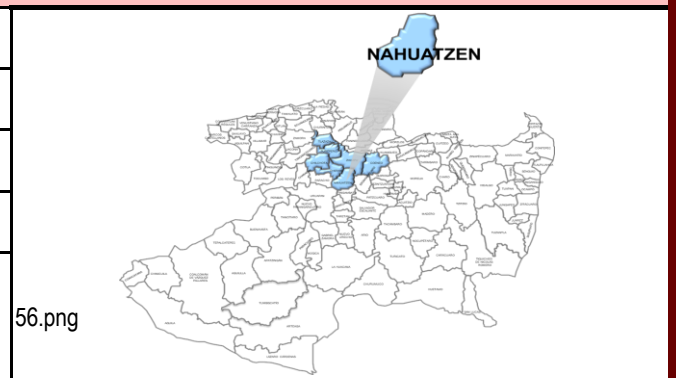


**GENERALES**

Municipio	Nahuatzen
Región	Purhépecha
Extensión territorial km2	304.35
Cabecera municipal	Nahuatzen
Toponimia	Donde hiela



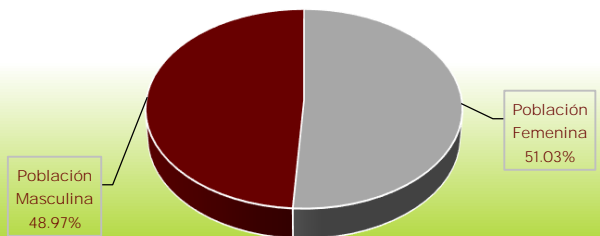
**DEMOGRAFÍA**

**Población 2020**

Población Total	32,598
Población Femenina	16,636
Población Masculina	15,962
Población de 3 años y más hablante de lengua indígena total	12,213
Población de 3 años y más hablante de lengua indígena femenina	6,222
Población de 3 años y más hablante de lengua indígena masculina	5,991
Población en localidades urbanas	2,967
Población en localidades rurales	29,631
Número de localidades	15

Fuente: INEGI. Censo de Población y vivienda 2020.

Gráfica 1: Porcentaje de la población por sexo 2020



Fuente: Elaboración propia con datos del INEGI.

Gráfica 2: Concentración de la población según tipo de localidad



Fuente: Elaboración propia con datos del INEGI.

**Población en situación de pobreza 2015**

Número de personas en situación de pobreza	21,572
Pobreza extrema	10,604
Pobreza moderada	10,967
No pobres y no vulnerables	317

Fuente: CONEVAL. Medición de la Pobreza 2010-2015.

**Índice de Marginación 2020**

Índice de marginación	52.09
Grado de marginación	Alto
Índice de marginación normalizado, 2020	0.82
Posición con respecto al resto de municipios	14

Fuente: CONAPO. Índice de Marginación por Municipio 2020.



## Ficha Municipal de Información 2022

### Nahuatzen



Coordinación de Planeación  
para el Desarrollo del Estado  
de Michoacán de Ocampo  
GOBIERNO DE MICHOACÁN

#### EDUCACIÓN

Por tipo educativo: Público y privado, ciclo escolar 2020/2021	Escuelas	Alumnos	Docentes
Educación básica	55	8,251	423
Educación Media Superior	4	751	92
Educación superior	0	0	0
Capacitación para el trabajo	0	0	0

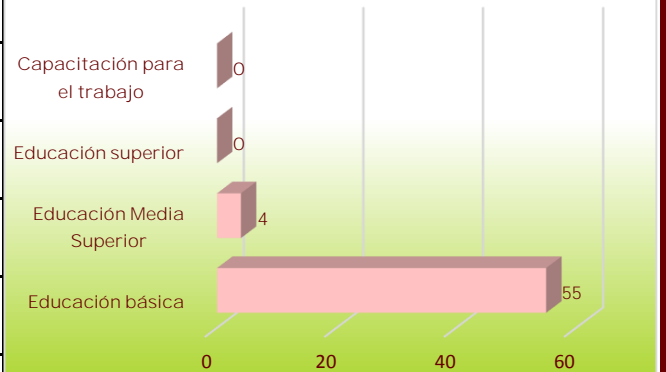
Fuente: SEP, sistema interactivo de consulta educativa <https://www.planeacion.sep.gob.mx/principalescifras/>. Fecha de consulta 2 marzo 2022.

#### Indicadores

Grado promedio escolar 2015	6.81
Eficiencia terminal global 2015	87.38
Deserción escolar global 2016	12.62
Deserción bachillerato 2016	26.18
Deserción escolar secundaria 2016	11.05
Porcentaje de analfabetismo total 2020	13.78

Fuente: IPLAEM. Sistema de Indicadores del Estado de Michoacán (varios años).

Gráfica 3: Escuelas por tipo educativo ciclo escolar 2020/2021



Fuente: Secretaría de Educación Pública.

#### SALUD

Establecimientos de salud 2021	10	IMSS-BIENESTAR	3
En operación	10	ISSSTE	1
Fuera de operación	0	SMP	2
De primer nivel	9	SSA	4
Segundo nivel	1	otros	0
Tercer nivel	0	Tipo de establecimiento rural	2
No aplica	0	Tipo de establecimiento urbano	8
Perteneciente al IMSS	0	Fuente: Secretaría de salud. Sistema de información de salud. Consulta de bases CLUES diciembre 2021	

#### Derechohabiencia 2020

Afiliados al servicio de salud total	Afiliados al servicio de salud hombres	Afiliados al servicio de salud mujeres	Población no afiliada al servicios de salud
25,986	12,481	13,505	6,554

Fuente: INEGI. Censo de Población y Vivienda 2020.



## Ficha Municipal de Información 2022

### Nahuatzen



Coordinación de Planeación  
para el Desarrollo del Estado  
de Michoacán de Ocampo  
GOBIERNO DE MICHOACÁN

#### Indicadores 2020

Tasa natalidad c/1000 habitantes	Tasa de mortalidad general c/1000 habitantes	Tasa de mortalidad infantil c/1000 nacimientos	Mortalidad materna eventos ocurridos
18.04	4.05	0.00	0

Fuente: Elaboración propia con datos del INEGI.

#### EMPLEO

Población económicamente activa	Población económicamente activa femenino	Población económicamente activa masculino	Población económicamente inactiva
14,158	5,161	8,997	10,030
Población económicamente inactiva femenino	Población económicamente inactiva masculino	Población económicamente activa ocupada	Población económicamente activa desocupada
7,412	2,618	13,991	167

Fuente: INEGI. Censo General de Población y Vivienda 2020.

#### Porcentaje de la población ocupada por sector 2015

Primario	Secundario	Comercio	Servicios
38.29	20.20	17.82	22.60

#### Porcentaje de la población por rango de ingreso 2015

Hasta 1 Salario Mínimo	De 1 a 2 Salarios Mínimos	Más de 2 Salarios Mínimos
15.18	26.30	50.76

Fuente: INEGI. Censo de Población y Vivienda 2015.

#### VIVIENDA

Total de hogares	Total de viviendas	Total de viviendas habitadas	Promedio de ocupantes por vivienda
7,505	9,641	7,505	4
Viviendas con piso de cemento, firme, madera u otros	Viviendas con 3 y más cuartos	Viviendas con energía eléctrica	Viviendas con agua dentro de la vivienda
5,292	5,470	7,419	6,426
Viviendas con drenaje	Viviendas con refrigerador	Viviendas con lavadora	Viviendas con radio
4,186	2,913	3,372	4,344
Viviendas con televisión	Viviendas con computadora	Viviendas con teléfono	Viviendas con internet
6,566	683	401	711

Fuente: INEGI. Censo General de Población y Vivienda 2020.



## Ficha Municipal de Información 2022

### Nahuatzen



Coordinación de Planeación  
para el Desarrollo del Estado  
de Michoacán de Ocampo  
GOBIERNO DE MICHOACÁN

#### ECONOMÍA

Producto Interno Bruto 2010 (millones de pesos)	639.70	Volumen de la producción ganadera (toneladas) 2020	2,231.59
Participación en PIB estatal %	0.31	Valor de la producción ganadera (pesos) 2020	62,423.66
Establecimientos económicos 2021	2,643.00	<div style="text-align: center;"> <p><b>Gráfica 4: Volumen de la producción agrícola y ganadera 2020</b></p> <p>■ Volumen de la producción ganadera (toneladas) 2020 ■ Volumen de la producción agrícola (toneladas) 2020</p> <p style="font-size: small;">Fuente: SADER. Sistema de información agroalimentaria 2021.</p> </div>	
Superficie sembrada (hectáreas) 2020	2,799.54		
Superficie cosechada (hectáreas)	2,799.54		
Volumen de la producción agrícola (toneladas) 2020	7,497.20		
Valor de la producción agrícola (pesos) 2020	37,094,258.48		
Ingresos por remesas 2021 (millones de dólares)	1.49		

Fuentes: Revista Mexicana Volumen 5 , 2010. INEGI. Directorio de Unidades Económicas 2021. SADER. Sistema de información agroalimentaria 2021. Banxico. Informe de remesas por municipio 2021.

#### SEGURIDAD PÚBLICA

Delitos registrados del fuero común 2021	
El patrimonio	45
La familia	2
La libertad y la seguridad sexual	2
La sociedad	0
La vida y la integridad corporal	25
Libertad personal	1
Otros bienes jurídicos afectados (del fuero común)	25
<b>Total general</b>	<b>100</b>

**Gráfica 5: Delitos registrados 2021**

Fuente: SESNSP. Incidencia delictiva del Fuero Común, nueva metodología, corte al 31 de diciembre 2021.

Fuente: SESNSP. Incidencia delictiva del Fuero Común, nueva metodología, corte al 31 de diciembre 2021.