



Ficha Municipal de Información 2022

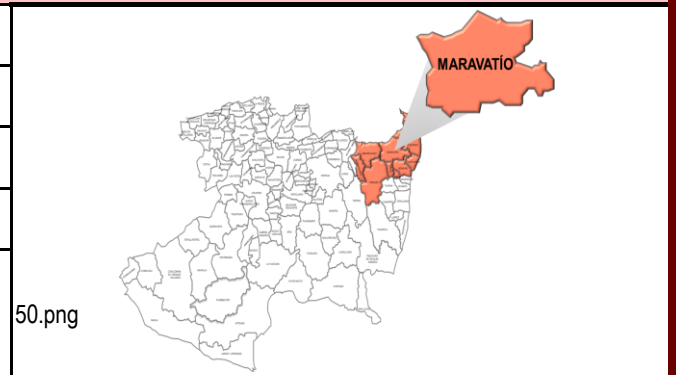
Maravatio



Coordinación de Planeación
para el Desarrollo del Estado
de Michoacán de Ocampo
GOBIERNO DE MICHOACÁN

GENERALES

Municipio	Maravatio
Región	Oriente
Extensión territorial km2	696.67
Cabecera municipal	Maravatio de Ocampo
Toponimia	Lugar o Cosa Preciosa



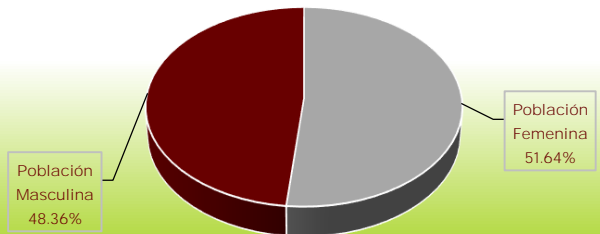
DEMOGRAFÍA

Población 2020

Población Total	89,311
Población Femenina	46,120
Población Masculina	43,191
Población de 3 años y más hablante de lengua indígena total	154
Población de 3 años y más hablante de lengua indígena femenina	75
Población de 3 años y más hablante de lengua indígena masculina	79
Población en localidades urbanas	40,397
Población en localidades rurales	48,914
Número de localidades	137

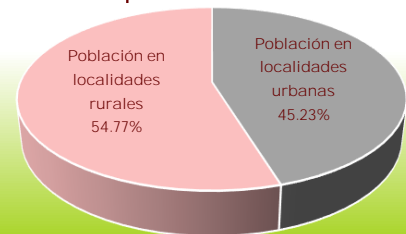
Fuente: INEGI. Censo de Población y vivienda 2020.

Gráfica 1: Porcentaje de la población por sexo 2020



Fuente: Elaboración propia con datos del INEGI.

Gráfica 2: Concentración de la población según tipo de localidad



Fuente: Elaboración propia con datos del INEGI.

Población en situación de pobreza 2015

Número de personas en situación de pobreza	66,626
Pobreza extrema	50,250
Pobreza moderada	16,377
No pobres y no vulnerables	3,452

Fuente: CONEVAL. Medición de la Pobreza 2010-2015.

Índice de Marginación 2020

Índice de marginación	55.15
Grado de marginación	Bajo
Índice de marginación normalizado, 2020	0.86
Posición con respecto al resto de municipios	54

Fuente: CONAPO. Índice de Marginación por Municipio 2020.

EDUCACIÓN

Por tipo educativo: Público y privado, ciclo escolar 2020/2021	Escuelas	Alumnos	Docentes
Educación básica	265	19,680	1,031
Educación Media Superior	16	2,935	200
Educación superior	13	1,159	126
Capacitación para el trabajo	5	3,215	24

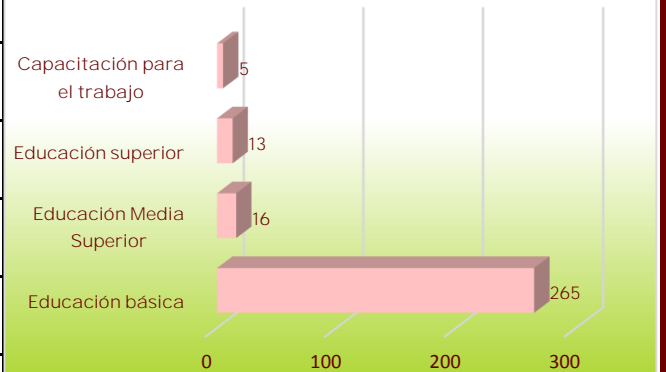
Fuente: SEP, sistema interactivo de consulta educativa <https://www.planeacion.sep.gob.mx/principalescifras/>. Fecha de consulta 2 marzo 2022.

Indicadores

Grado promedio escolar 2015	7.02
Eficiencia terminal global 2015	72.98
Deserción escolar global 2016	12.33
Deserción bachillerato 2016	18.85
Deserción escolar secundaria 2016	17.21
Porcentaje de analfabetismo total 2020	8.18

Fuente: IPLAEM. Sistema de Indicadores del Estado de Michoacán (varios años).

Gráfica 3: Escuelas por tipo educativo ciclo escolar 2020/2021



Fuente: Secretaría de Educación Pública.

SALUD

Establecimientos de salud 2021	39	IMSS-BIENESTAR	7
En operación	34	ISSSTE	1
Fuera de operación	5	SMP	14
De primer nivel	26	SSA	16
Segundo nivel	10	otros	0
Tercer nivel	0	Tipo de establecimiento rural	14
No aplica	3	Tipo de establecimiento urbano	25
Perteneciente al IMSS	1		

Fuente: Secretaría de salud. Sistema de información de salud. Consulta de bases CLUES diciembre 2021

Derechohabiencia 2020

Afiliados al servicio de salud total	Afiliados al servicio de salud hombres	Afiliados al servicio de salud mujeres	Población no afiliada al servicios de salud
48,811	23,054	25,757	40,447

Fuente. INEGI. Censo de Población y Vivienda 2020.



Ficha Municipal de Información 2022

Maravatío



Coordinación de Planeación
para el Desarrollo del Estado
de Michoacán de Ocampo
GOBIERNO DE MICHOACÁN

Indicadores 2020

Tasa natalidad c/1000 habitantes	Tasa de mortalidad general c/1000 habitantes	Tasa de mortalidad infantil c/1000 nacimientos	Mortalidad materna eventos ocurridos
18.82	6.80	8.92	0

Fuente: Elaboración propia con datos del INEGI.

EMPLEO

Población económicamente activa	Población económicamente activa femenino	Población económicamente activa masculino	Población económicamente inactiva
42,934	16,890	26,044	24,165
Población económicamente inactiva femenino	Población económicamente inactiva masculino	Población económicamente activa ocupada	Población económicamente activa desocupada
18,318	5,847	42,443	491

Fuente: INEGI. Censo General de Población y Vivienda 2020.

Porcentaje de la población ocupada por sector 2015

Primario	Secundario	Comercio	Servicios
3.42	18.95	19.87	56.82

Porcentaje de la población por rango de ingreso 2015

Hasta 1 Salario Mínimo	De 1 a 2 Salarios Mínimos	Más de 2 Salarios Mínimos
9.32	24.42	57.74

Fuente: INEGI. Censo de Población y Vivienda 2015.

VIVIENDA

Total de hogares	Total de viviendas	Total de viviendas habitadas	Promedio de ocupantes por vivienda
22,721	31,171	22,728	4
Viviendas con piso de cemento, firme, madera u otros	Viviendas con 3 y más cuartos	Viviendas con energía eléctrica	Viviendas con agua dentro de la vivienda
21,899	18,180	22,443	21,894
Viviendas con drenaje	Viviendas con refrigerador	Viviendas con lavadora	Viviendas con radio
20,980	19,893	14,489	15,408
Viviendas con televisión	Viviendas con computadora	Viviendas con teléfono	Viviendas con internet
20,649	4,105	3,089	6,966

Fuente: INEGI. Censo General de Población y Vivienda 2020.



Ficha Municipal de Información 2022

Maravatío



Coordinación de Planeación
para el Desarrollo del Estado
de Michoacán de Ocampo
GOBIERNO DE MICHOACÁN

ECONOMÍA

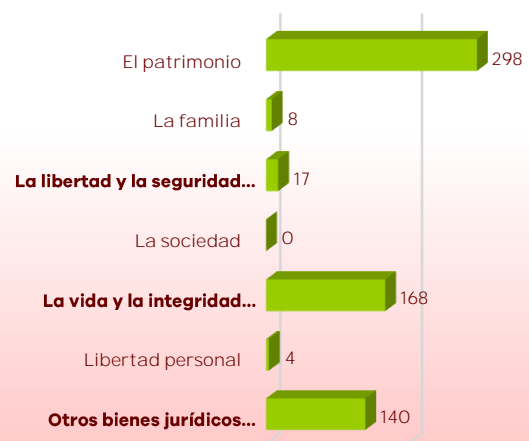
Producto Interno Bruto 2010 (millones de pesos)	50,695.20	Volumen de la producción ganadera (toneladas) 2020	Valor de la producción ganadera (pesos) 2020
Participación en PIB estatal %	24.86	8,296.33	159,796.15
Establecimientos económicos 2021	3,842.00	<p>Gráfica 4: Volumen de la producción agrícola y ganadera 2020</p> <p>■ Volumen de la producción ganadera (toneladas) 2020 ■ Volumen de la producción agrícola (toneladas) 2020</p> <p>Fuente: SADER. Sistema de información agroalimentaria 2021.</p>	
Superficie sembrada (hectáreas) 2020	22,967.51		
Superficie cosechada (hectáreas)	22,895.51		
Volumen de la producción agrícola (toneladas) 2020	130,733.37		
Valor de la producción agrícola (pesos) 2020	495,352,723.50		
Ingresos por remesas 2021 (millones de dólares)	124.75		

Fuentes: Revista Mexicana Volumen 5 , 2010. INEGI. Directorio de Unidades Económicas 2021. SADER. Sistema de información agroalimentaria 2021. Banxico. Informe de remesas por municipio 2021.

SEGURIDAD PÚBLICA

Delitos registrados del fuero común 2021	
El patrimonio	298
La familia	8
La libertad y la seguridad sexual	17
La sociedad	0
La vida y la integridad corporal	168
Libertad personal	4
Otros bienes jurídicos afectados (del fuero común)	140
Total general	635

Gráfica 5: Delitos registrados 2021



Fuente: SESNSP. corte al 31 de diciembre 2021.

Fuente: SESNSP. Incidencia delictiva del Fuero Común, nueva metodología, corte al 31 de diciembre 2021.