

GENERALES

Municipio	Los Reyes
Región	Tepalcatepec
Extensión territorial km2	480.97
Cabecera municipal	Los Reyes de Salgado
Toponimia	En honor a los reyes magos



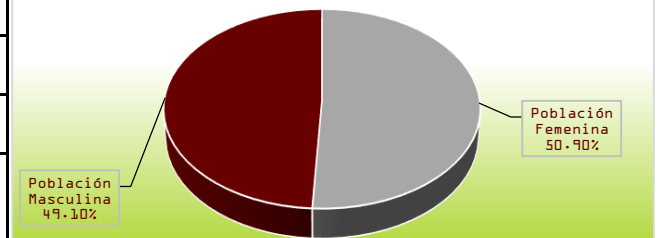
DEMOGRAFÍA

Población 2020

Población Total	78,935
Población Femenina	40,177
Población Masculina	38,758
Población de 3 años y más hablante de lengua indígena total	14,371
Población de 3 años y más hablante de lengua indígena femenina	7,263
Población de 3 años y más hablante de lengua indígena masculina	7,108
Población en localidades urbanas	16,219
Población en localidades rurales	62,716
Número de localidades	48

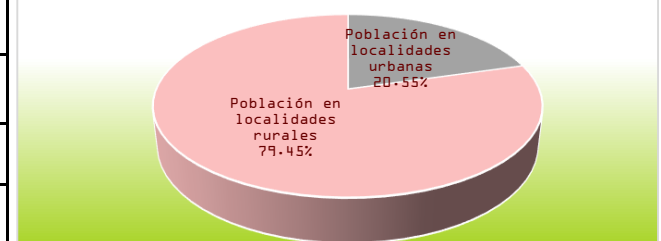
Fuente: INEGI. Censo de Población y vivienda 2020.

Gráfica 1: Porcentaje de la población por sexo 2020



Fuente: Elaboración propia con datos del INEGI.

Gráfica 2: Concentración de la población según tipo de localidad



Fuente: Elaboración propia con datos del INEGI.

Población en situación de pobreza 2015

Número de personas en situación de pobreza	41,609
Pobreza extrema	34,215
Pobreza moderada	7,394
No pobres y no vulnerables	8,364

Fuente: CONEVAL. Medición de la Pobreza 2010-2015.

Índice de Marginación 2020

Índice de marginación	55.79
Grado de marginación	Bajo
Índice de marginación normalizado, 2020	0.87
Posición con respecto al resto de municipios	72

Fuente: CONAPO. Índice de Marginación por Municipio 2020.



Ficha Municipal de Información 2022

Los Reyes



Coordinación de Planeación
para el Desarrollo del Estado
de Michoacán de Ocampo
GOBIERNO DE MICHOACÁN

EDUCACIÓN

Por tipo educativo: Público y privado, ciclo escolar 2020/2021	Escuelas	Alumnos	Docentes
Educación básica	167	17,617	905
Educación Media Superior	13	2,034	170
Educación superior	6	1,493	116
Capacitación para el trabajo	9	1,451	25

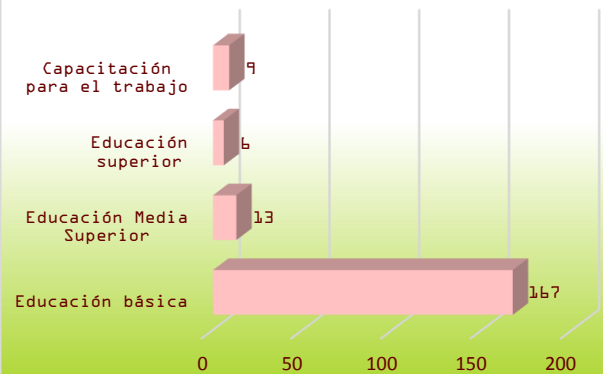
Fuente: SEP, sistema interactivo de consulta educativa <https://www.planeacion.sep.gob.mx/principalescifras/>. Fecha de consulta 2 marzo 2022.

Indicadores

Grado promedio escolar 2015	7.48
Eficiencia terminal global 2015	80.53
Deserción escolar global 2016	19.47
Deserción bachillerato 2016	35.06
Deserción escolar secundaria 2016	21.54
Porcentaje de analfabetismo total 2020	8.30

Fuente: IPLAEM. Sistema de Indicadores del Estado de Michoacán (varios años).

Gráfica 3: Escuelas por tipo educativo ciclo escolar 2020/2021



Fuente: Secretaría de Educación Pública.

SALUD

Establecimientos de salud 2021	24	IMSS-BIENESTAR	9
En operación	24	ISSSTE	1
Fuera de operación	0	SMP	9
De primer nivel	16	SSA	3
Segundo nivel	7	otros	0
Tercer nivel	0	Tipo de establecimiento rural	12
No aplica	1	Tipo de establecimiento urbano	12
Perteneciente al IMSS	2	Fuente: Secretaría de salud. Sistema de información de salud. Consulta de bases CLUES diciembre 2021	

Derechohabiencia 2020

Afiliados al servicio de salud total	Afiliados al servicio de salud hombres	Afiliados al servicio de salud mujeres	Población no afiliada a servicios de salud
53,968	25,811	28,157	24,890

Fuente: INEGI. Censo de Población y Vivienda 2020.



Ficha Municipal de Información 2022

Los Reyes



Coordinación de Planeación
para el Desarrollo del Estado
de Michoacán de Ocampo
GOBIERNO DE MICHOACÁN

Indicadores 2020

Tasa natalidad c/1000 habitantes	Tasa de mortalidad general c/1000 habitantes	Tasa de mortalidad infantil c/1000 nacimientos	Mortalidad materna eventos ocurridos
20.22	7.25	1.25	1

Fuente: Elaboración propia con datos del INEGI.

EMPLEO

Población económicamente activa	Población económicamente activa femenino	Población económicamente activa masculino	Población económicamente inactiva
40,094	16,142	23,952	20,105
Población económicamente inactiva femenino	Población económicamente inactiva masculino	Población económicamente activa ocupada	Población económicamente activa desocupada
14,762	5,343	39,856	238

Fuente: INEGI. Censo General de Población y Vivienda 2020.

Porcentaje de la población ocupada por sector 2015

Primario	Secundario	Comercio	Servicios
34.21	19.55	18.57	26.34

Porcentaje de la población por rango de ingreso 2015

Hasta 1 Salario Mínimo	De 1 a 2 Salarios Mínimos	Más de 2 Salarios Mínimos
24.79	38.36	27.02

Fuente: INEGI. Censo de Población y Vivienda 2015.

VIVIENDA

Total de hogares	Total de viviendas	Total de viviendas habitadas	Promedio de ocupantes por vivienda
21,246	27,442	21,260	4
Viviendas con piso de cemento, firme, madera u otros	Viviendas con 3 y más cuartos	Viviendas con energía eléctrica	Viviendas con agua dentro de la vivienda
19,608	15,652	21,053	19,437
Viviendas con drenaje	Viviendas con refrigerador	Viviendas con lavadora	Viviendas con radio
19,189	16,535	14,714	12,941
Viviendas con televisión	Viviendas con computadora	Viviendas con teléfono	Viviendas con internet
19,082	5,851	6,895	9,133

Fuente: INEGI. Censo General de Población y Vivienda 2020.



Ficha Municipal de Información 2022

Los Reyes



Coordinación de Planeación
para el Desarrollo del Estado
de Michoacán de Ocampo
GOBIERNO DE MICHOACÁN

ECONOMÍA

Producto Interno Bruto 2010 (millones de pesos)	2,843.10	Volumen de la producción ganadera (toneladas) 2020	Valor de la producción ganadera (pesos) 2020
Participación en PIB estatal %	1.39	9,778.71	279,905.13
Establecimientos económicos 2021	4,046.00	<div style="text-align: center;"> <p>Gráfica 4: Volumen de la producción agrícola y ganadera 2020</p> <p>■ Volumen de la producción ganadera (toneladas) 2020</p> <p style="text-align: right;">239,943.28</p> <p style="text-align: center;">9,778.71</p> </div> <p style="text-align: right; font-size: small;">Fuente: SADER. Sistema de información agroalimentaria 2021.</p>	
Superficie sembrada (hectáreas) 2020	13,787.87		
Superficie cosechada (hectáreas)	13,772.87		
Volumen de la producción agrícola (toneladas) 2020	239,943.28		
Valor de la producción agrícola (pesos) 2020	5,768,456,827.00		
Ingresos por remesas 2021 (millones de dólares)	99.48		

Fuentes: Revista Mexicana Volumen 5 , 2010. INEGI. Directorio de Unidades Económicas 2021. SADER. Sistema de información agroalimentaria 2021. Banxico. Informe de remesas por municipio 2021.

SEGURIDAD PÚBLICA

Delitos registrados del fuero común 2021		Gráfica 5: Delitos registrados 2021	
El patrimonio	142		
La familia	12	El patrimonio	142
La libertad y la seguridad sexual	17	La familia	12
La sociedad	0	La libertad y la seguridad sexual	17
La vida y la integridad corporal	98	La sociedad	0
Libertad personal	1	La vida y la integridad corporal	98
Otros bienes jurídicos afectados (del fuero común)	77	Libertad personal	1
Total general	347	Otros bienes jurídicos afectados (del fuero...)	77

Fuente: SESNSP. Incidencia delictiva del Fuero Común, nueva metodología, corte al 31 de diciembre 2021.