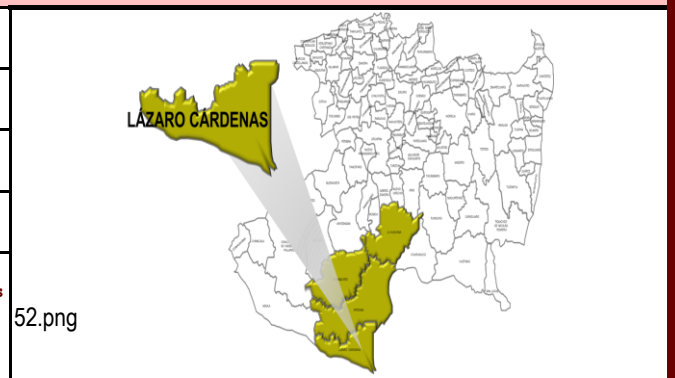


**GENERALES**

Municipio	Lázaro Cárdenas
Región	Sierra Costa
Extensión territorial km2	1,152.04
Cabecera municipal	Ciudad Lázaro Cárdenas
Toponimia	En honor a Lázaro Cárdenas del Río, presidente de México.

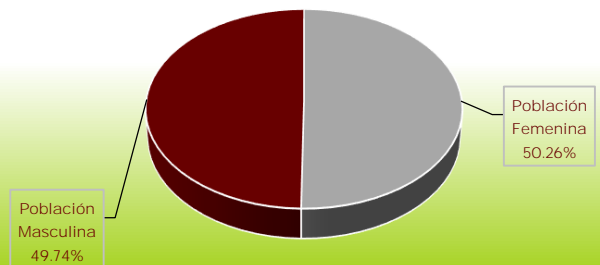


**DEMOGRAFÍA**

Población 2020	
Población Total	196,003
Población Femenina	98,519
Población Masculina	97,484
Población de 3 años y más hablante de lengua indígena total	1,588
Población de 3 años y más hablante de lengua indígena femenina	769
Población de 3 años y más hablante de lengua indígena masculina	819
Población en localidades urbanas	15,508
Población en localidades rurales	180,495
Número de localidades	170

Fuente: INEGI. Censo de Población y vivienda 2020.

Gráfica 1: Porcentaje de la población por sexo 2020



Fuente: Elaboración propia con datos del INEGI.

Gráfica 2: Concentración de la población según tipo de localidad



Fuente: Elaboración propia con datos del INEGI.

**Población en situación de pobreza 2015**

Número de personas en situación de pobreza	69,926
Pobreza extrema	60,244
Pobreza moderada	9,682
No pobres y no vulnerables	54,442

Fuente: CONEVAL. Medición de la Pobreza 2010-2015.

**Índice de Marginación 2020**

Índice de marginación	58.53
Grado de marginación	Muy bajo
Índice de marginación normalizado, 2020	0.92
Posición con respecto al resto de municipios	111

Fuente: CONAPO. Índice de Marginación por Municipio 2020.



## Ficha Municipal de Información 2022

### Lázaro Cárdenas



Coordinación de Planeación  
para el Desarrollo del Estado  
de Michoacán de Ocampo  
GOBIERNO DE MICHOACÁN

#### EDUCACIÓN

Por tipo educativo: Público y privado, ciclo escolar 2020/2021	Escuelas	Alumnos	Docentes
Educación básica	313	39,430	2,414
Educación Media Superior	32	8,835	531
Educación superior	21	4,572	501
Capacitación para el trabajo	28	7,540	166

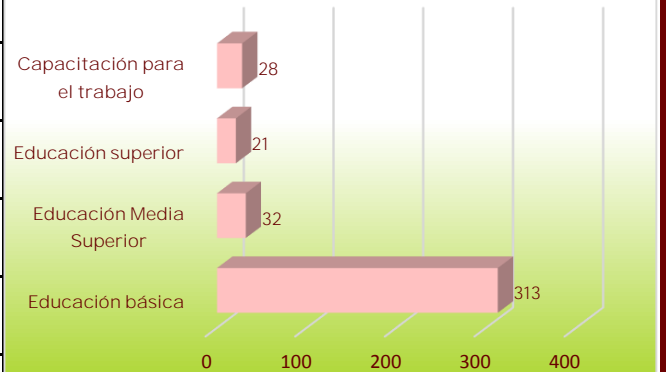
Fuente: SEP, sistema interactivo de consulta educativa <https://www.planeacion.sep.gob.mx/principalescifras/>. Fecha de consulta 2 marzo 2022.

#### Indicadores

Grado promedio escolar 2015	9.16
Eficiencia terminal global 2015	65.74
Deserción escolar global 2016	16.04
Deserción bachillerato 2016	25.49
Deserción escolar secundaria 2016	21.83
Porcentaje de analfabetismo total 2020	5.21

Fuente: IPLAEM. Sistema de Indicadores del Estado de Michoacán (varios años).

Gráfica 3: Escuelas por tipo educativo ciclo escolar 2020/2021



Fuente: Secretaría de Educación Pública.

#### SALUD

Establecimientos de salud 2021	68	IMSS-BIENESTAR	5
En operación	57	ISSSTE	2
Fuera de operación	11	SMP	30
De primer nivel	53	SSA	23
Segundo nivel	11	otros	4
Tercer nivel	0	Tipo de establecimiento rural	10
No aplica	4	Tipo de establecimiento urbano	58
Perteneciente al IMSS	4	Fuente: Secretaría de salud. Sistema de información de salud. Consulta de bases CLUES diciembre 2021	

#### Derechohabiencia 2020

Afiliados al servicio de salud total	Afiliados al servicio de salud hombres	Afiliados al servicio de salud mujeres	Población no afiliada al servicios de salud
149,395	73,354	76,041	46,409

Fuente: INEGI. Censo de Población y Vivienda 2020.



## Ficha Municipal de Información 2022

### Lázaro Cárdenas



Coordinación de Planeación  
para el Desarrollo del Estado  
de Michoacán de Ocampo  
GOBIERNO DE MICHOACÁN

#### Indicadores 2020

Tasa natalidad c/1000 habitantes	Tasa de mortalidad general c/1000 habitantes	Tasa de mortalidad infantil c/1000 nacimientos	Mortalidad materna eventos ocurridos
12.84	6.73	5.56	3

Fuente: Elaboración propia con datos del INEGI.

#### EMPLEO

Población económicamente activa	Población económicamente activa femenino	Población económicamente activa masculino	Población económicamente inactiva
96,704	38,598	58,106	56,003
Población económicamente inactiva femenino	Población económicamente inactiva masculino	Población económicamente activa ocupada	Población económicamente activa desocupada
38,841	17,162	94,721	1,983

Fuente: INEGI. Censo General de Población y Vivienda 2020.

#### Porcentaje de la población ocupada por sector 2015

Primario	Secundario	Comercio	Servicios
56.91	12.35	13.02	17.25

#### Porcentaje de la población por rango de ingreso 2015

Hasta 1 Salario Mínimo	De 1 a 2 Salarios Mínimos	Más de 2 Salarios Mínimos
30.35	29.26	28.52

Fuente: INEGI. Censo de Población y Vivienda 2015.

#### VIVIENDA

Total de hogares	Total de viviendas	Total de viviendas habitadas	Promedio de ocupantes por vivienda
55,731	67,340	55,762	4
Viviendas con piso de cemento, firme, madera u otros	Viviendas con 3 y más cuartos	Viviendas con energía eléctrica	Viviendas con agua dentro de la vivienda
53,339	39,425	55,215	54,530
Viviendas con drenaje	Viviendas con refrigerador	Viviendas con lavadora	Viviendas con radio
54,877	51,975	44,102	31,448
Viviendas con televisión	Viviendas con computadora	Viviendas con teléfono	Viviendas con internet
50,039	19,972	15,326	26,835

Fuente: INEGI. Censo General de Población y Vivienda 2020.



## Ficha Municipal de Información 2022

### Lázaro Cárdenas



Coordinación de Planeación  
para el Desarrollo del Estado  
de Michoacán de Ocampo  
GOBIERNO DE MICHOACÁN

#### ECONOMÍA

Producto Interno Bruto 2010 (millones de pesos)	439.80	Volumen de la producción ganadera (toneladas) 2020	Valor de la producción ganadera (pesos) 2020
Participación en PIB estatal %	0.21	13,818.59	345,608.98
Establecimientos económicos 2021	10,061.00	<p><b>Gráfica 4: Volumen de la producción agrícola y ganadera 2020</b></p> <p>■ Volumen de la producción ganadera (toneladas) 2020 ■ Volumen de la producción agrícola (toneladas) 2020</p> <p>Fuente: SADER. Sistema de información agroalimentaria 2021.</p>	
Superficie sembrada (hectáreas) 2020	6,157.17		
Superficie cosechada (hectáreas)	6,131.17		
Volumen de la producción agrícola (toneladas) 2020	48,328.66		
Valor de la producción agrícola (pesos) 2020	319,797,355.20		
Ingresos por remesas 2021 (millones de dólares)	122.55		

Fuentes: Revista Mexicana Volumen 5 , 2010. INEGI. Directorio de Unidades Económicas 2021. SADER. Sistema de información agroalimentaria 2021. Banxico. Informe de remesas por municipio 2021.

#### SEGURIDAD PÚBLICA

Delitos registrados del fuero común 2021	
El patrimonio	853
La familia	68
La libertad y la seguridad sexual	105
La sociedad	0
La vida y la integridad corporal	520
Libertad personal	23
Otros bienes jurídicos afectados (del fuero común)	421
<b>Total general</b>	<b>1,990</b>



Fuente: SESNSP. corte al 31 de diciembre 2021.

Fuente: SESNSP. Incidencia delictiva del Fuero Común, nueva metodología, corte al 31 de diciembre 2021.

Av. Lázaro Cardenas #1700 Col. Chapultepec Sur, C.P. 58260

Morelia, Michoacán, México Tel. (443) 322-76-00