

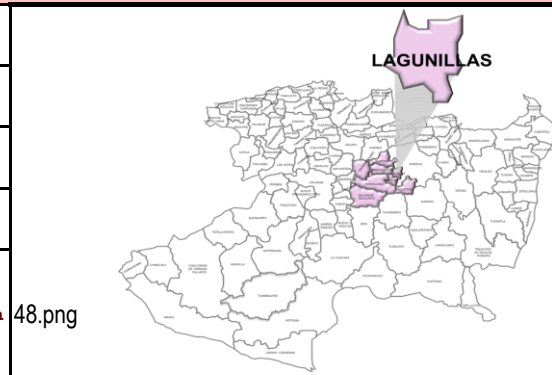


Ficha Municipal de Información 2022 Lagunillas



GENERALES

Municipio	Lagunillas
Región	Pátzcuaro - Zirahuén
Extensión territorial km2	83.70
Cabecera municipal	Lagunillas
Toponimia	Nombrado así por las lagunas que existían en la región.



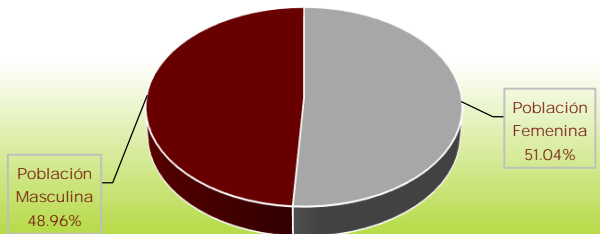
DEMOGRAFÍA

Población 2020

Población Total	5,745
Población Femenina	2,932
Población Masculina	2,813
Población de 3 años y más hablante de lengua indígena total	3
Población de 3 años y más hablante de lengua indígena femenina	2
Población de 3 años y más hablante de lengua indígena masculina	1
Población en localidades urbanas	3,081
Población en localidades rurales	2,664
Número de localidades	10

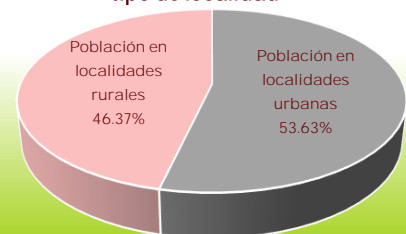
Fuente: INEGI. Censo de Población y vivienda 2020.

Gráfica 1: Porcentaje de la población por sexo 2020



Fuente: Elaboración propia con datos del INEGI.

Gráfica 2: Concentración de la población según tipo de localidad



Fuente: Elaboración propia con datos del INEGI.

Población en situación de pobreza 2015

Número de personas en situación de pobreza	3,354
Pobreza extrema	2,743
Pobreza moderada	611
No pobres y no vulnerables	331

Fuente: CONEVAL. Medición de la Pobreza 2010-2015.

Índice de Marginación 2020

Índice de marginación	54.82
Grado de marginación	Bajo
Índice de marginación normalizado, 2020	0.86
Posición con respecto al resto de municipios	46

Fuente: CONAPO. Índice de Marginación por Municipio 2020.



Ficha Municipal de Información 2022 Lagunillas



EDUCACIÓN

Por tipo educativo: Público y privado, ciclo escolar 2020/2021	Escuelas	Alumnos	Docentes
Educación básica	21	1,374	80
Educación Media Superior	1	156	6
Educación superior	0	0	0
Capacitación para el trabajo	0	0	0

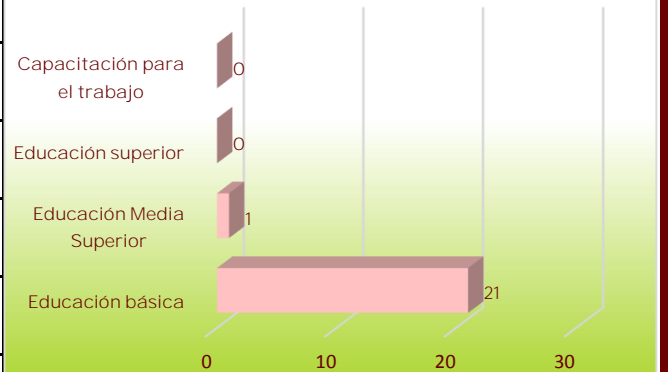
Fuente: SEP, sistema interactivo de consulta educativa <https://www.planeacion.sep.gob.mx/principalescifras/>. Fecha de consulta 2 marzo 2022.

Indicadores

Grado promedio escolar 2015	6.67
Eficiencia terminal global 2015	87.98
Deserción escolar global 2016	12.02
Deserción bachillerato 2016	16.48
Deserción escolar secundaria 2016	17.53
Porcentaje de analfabetismo total 2020	8.92

Fuente: IPLAEM. Sistema de Indicadores del Estado de Michoacán (varios años).

Gráfica 3: Escuelas por tipo educativo ciclo escolar 2020/2021



Fuente: Secretaría de Educación Pública.

SALUD

Establecimientos de salud 2021	2	IMSS-BIENESTAR	0
En operación	2	ISSSTE	0
Fuera de operación	0	SMP	1
De primer nivel	1	SSA	1
Segundo nivel	1	otros	0
Tercer nivel	0	Tipo de establecimiento rural	0
No aplica	0	Tipo de establecimiento urbano	2
Perteneciente al IMSS	0		

Fuente: Secretaría de salud. Sistema de información de salud. Consulta de bases CLUES diciembre 2021

Derechohabiencia 2020

Afiliados al servicio de salud total	Afiliados al servicio de salud hombres	Afiliados al servicio de salud mujeres	Población no afiliada al servicios de salud
3,662	1,760	1,902	2,077

Fuente: INEGI. Censo de Población y Vivienda 2020.



Ficha Municipal de Información 2022 Lagunillas



Indicadores 2020

Tasa natalidad c/1000 habitantes	Tasa de mortalidad general c/1000 habitantes	Tasa de mortalidad infantil c/1000 nacimientos	Mortalidad materna eventos ocurridos
21.93	7.83	7.94	0

Fuente: Elaboración propia con datos del INEGI.

EMPLEO

Población económicamente activa	Población económicamente activa femenino	Población económicamente activa masculino	Población económicamente inactiva
2,240	733	1,507	2,186
Población económicamente inactiva femenino	Población económicamente inactiva masculino	Población económicamente activa ocupada	Población económicamente activa desocupada
1,539	647	2,202	38

Fuente: INEGI. Censo General de Población y Vivienda 2020.

Porcentaje de la población ocupada por sector 2015

Primario	Secundario	Comercio	Servicios
4.02	28.09	19.43	46.54

Porcentaje de la población por rango de ingreso 2015

Hasta 1 Salario Mínimo	De 1 a 2 Salarios Mínimos	Más de 2 Salarios Mínimos
6.61	16.78	70.20

Fuente: INEGI. Censo de Población y Vivienda 2015.

VIVIENDA

Total de hogares	Total de viviendas	Total de viviendas habitadas	Promedio de ocupantes por vivienda
1,501	2,166	1,501	4
Viviendas con piso de cemento, firme, madera u otros	Viviendas con 3 y más cuartos	Viviendas con energía eléctrica	Viviendas con agua dentro de la vivienda
1,454	1,182	1,494	1,490
Viviendas con drenaje	Viviendas con refrigerador	Viviendas con lavadora	Viviendas con radio
1,459	1,331	1,068	916
Viviendas con televisión	Viviendas con computadora	Viviendas con teléfono	Viviendas con internet
1,398	176	240	280

Fuente: INEGI. Censo General de Población y Vivienda 2020.



Ficha Municipal de Información 2022

Lagunillas



Coordinación de Planeación
para el Desarrollo del Estado
de Michoacán de Ocampo
GOBIERNO DE MICHOACÁN

ECONOMÍA

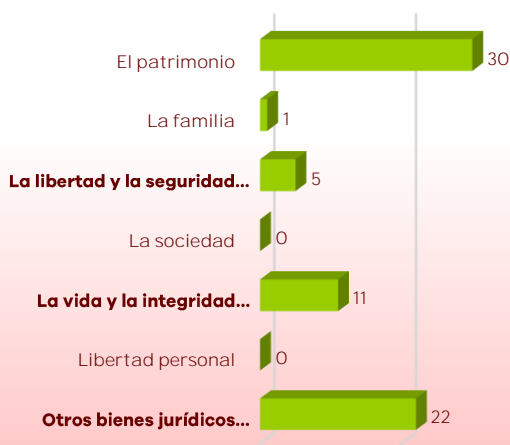
Producto Interno Bruto 2010 (millones de pesos)	11,111.20	Volumen de la producción ganadera (toneladas) 2020	Valor de la producción ganadera (pesos) 2020								
Participación en PIB estatal %	5.45	11,972.48	284,079.27								
Establecimientos económicos 2021	263.00	<p>Gráfica 4: Volumen de la producción agrícola y ganadera 2020</p> <p>■ Volumen de la producción ganadera (toneladas) 2020 ■ Volumen de la producción agrícola (toneladas) 2020</p> <table border="1"> <caption>Datos para Gráfica 4</caption> <thead> <tr> <th>Categoría</th> <th>Volumen (toneladas)</th> </tr> </thead> <tbody> <tr> <td>Volumen de la producción ganadera (toneladas) 2020</td> <td>11,972.48</td> </tr> <tr> <td>Volumen de la producción agrícola (toneladas) 2020</td> <td>5,273.92</td> </tr> <tr> <td>Total</td> <td>17,246.40</td> </tr> </tbody> </table> <p>Fuente: SADER. Sistema de información agroalimentaria 2021.</p>		Categoría	Volumen (toneladas)	Volumen de la producción ganadera (toneladas) 2020	11,972.48	Volumen de la producción agrícola (toneladas) 2020	5,273.92	Total	17,246.40
Categoría	Volumen (toneladas)										
Volumen de la producción ganadera (toneladas) 2020	11,972.48										
Volumen de la producción agrícola (toneladas) 2020	5,273.92										
Total	17,246.40										
Superficie sembrada (hectáreas) 2020	1,846.78										
Superficie cosechada (hectáreas)	1,835.78										
Volumen de la producción agrícola (toneladas) 2020	17,246.40										
Valor de la producción agrícola (pesos) 2020	274,163,784.60										
Ingresos por remesas 2021 (millones de dólares)	6.23										

Fuentes: Revista Mexicana Volumen 5, 2010. INEGI. Directorio de Unidades Económicas 2021. SADER. Sistema de información agroalimentaria 2021. Banxico. Informe de remesas por municipio 2021.

SEGURIDAD PÚBLICA

Delitos registrados del fuero común 2021	
El patrimonio	30
La familia	1
La libertad y la seguridad sexual	5
La sociedad	0
La vida y la integridad corporal	11
Libertad personal	0
Otros bienes jurídicos afectados (del fuero común)	22
Total general	69

Gráfica 5: Delitos registrados 2021



Fuente: SESNSP. corte al 31 de diciembre 2021.

Fuente: SESNSP. Incidencia delictiva del Fuero Común, nueva metodología, corte al 31 de diciembre 2021.