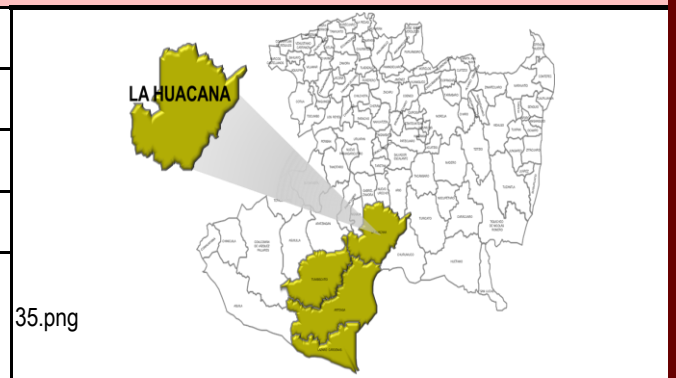


GENERALES

Municipio	La Huacana
Región	Infiernillo
Extensión territorial km2	1,951.91
Cabecera municipal	La Huacana
Toponimia	Lugar de vestidos



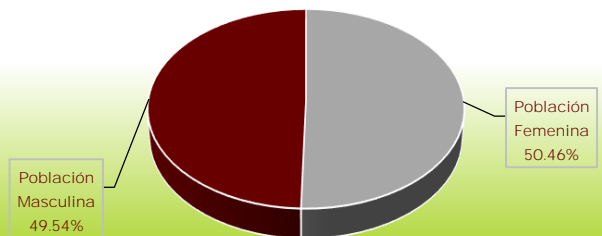
DEMOGRAFÍA

Población 2020

Población Total	30,627
Población Femenina	15,454
Población Masculina	15,173
Población de 3 años y más hablante de lengua indígena total	27
Población de 3 años y más hablante de lengua indígena femenina	14
Población de 3 años y más hablante de lengua indígena masculina	13
Población en localidades urbanas	17,807
Población en localidades rurales	12,820
Número de localidades	133

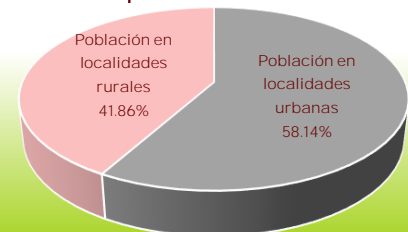
Fuente: INEGI. Censo de Población y vivienda 2020.

Gráfica 1: Porcentaje de la población por sexo 2020



Fuente: Elaboración propia con datos del INEGI.

Gráfica 2: Concentración de la población según tipo de localidad



Fuente: Elaboración propia con datos del INEGI.

Población en situación de pobreza 2015

Número de personas en situación de pobreza	25,357
Pobreza extrema	18,819
Pobreza moderada	6,538
No pobres y no vulnerables	1,163

Fuente: CONEVAL. Medición de la Pobreza 2010-2015.

Índice de Marginación 2020

Índice de marginación	53.04
Grado de marginación	Medio
Índice de marginación normalizado, 2020	0.83
Posición con respecto al resto de municipios	16

Fuente: CONAPO. Índice de Marginación por Municipio 2020.



Ficha Municipal de Información 2022

La Huacana



Coordinación de Planeación
para el Desarrollo del Estado
de Michoacán de Ocampo
GOBIERNO DE MICHOACÁN

EDUCACIÓN

Por tipo educativo: Público y privado, ciclo escolar 2020/2021	Escuelas	Alumnos	Docentes
Educación básica	183	7,458	586
Educación Media Superior	12	1,302	87
Educación superior	0	0	0
Capacitación para el trabajo	1	127	3

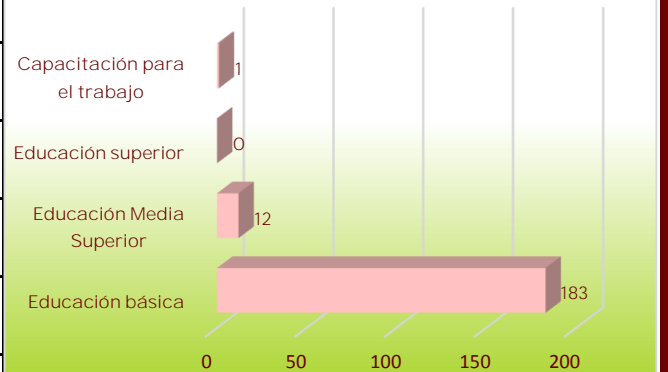
Fuente: SEP, sistema interactivo de consulta educativa <https://www.planeacion.sep.gob.mx/principalescifras/>. Fecha de consulta 2 marzo 2022.

Indicadores

Grado promedio escolar 2015	6.49
Eficiencia terminal global 2015	91.92
Deserción escolar global 2016	8.08
Deserción bachillerato 2016	16.55
Deserción escolar secundaria 2016	5.65
Porcentaje de analfabetismo total 2020	13.81

Fuente: IPLAEM. Sistema de Indicadores del Estado de Michoacán (varios años).

Gráfica 3: Escuelas por tipo educativo ciclo escolar 2020/2021



Fuente: Secretaría de Educación Pública.

SALUD

Establecimientos de salud 2021	21	IMSS-BIENESTAR	8
En operación	18	ISSSTE	1
Fuera de operación	3	SMP	1
De primer nivel	17	SSA	10
Segundo nivel	1	otros	0
Tercer nivel	0	Tipo de establecimiento rural	9
No aplica	3	Tipo de establecimiento urbano	12
Perteneciente al IMSS	1	Fuente: Secretaría de salud. Sistema de información de salud. Consulta de bases CLUES diciembre 2021	

Derechohabiencia 2020

Afiliados al servicio de salud total	Afiliados al servicio de salud hombres	Afiliados al servicio de salud mujeres	Población no afiliada al servicios de salud
23,120	11,251	11,869	7,449

Fuente: INEGI. Censo de Población y Vivienda 2020.



Ficha Municipal de Información 2022 La Huacana



Indicadores 2020

Tasa natalidad c/1000 habitantes	Tasa de mortalidad general c/1000 habitantes	Tasa de mortalidad infantil c/1000 nacimientos	Mortalidad materna eventos ocurridos
21.06	7.18	0.00	0

Fuente: Elaboración propia con datos del INEGI.

EMPLEO

Población económicamente activa	Población económicamente activa femenino	Población económicamente activa masculino	Población económicamente inactiva
13,275	4,479	8,796	9,503
Población económicamente inactiva femenino	Población económicamente inactiva masculino	Población económicamente activa ocupada	Población económicamente activa desocupada
7,201	2,302	13,100	175

Fuente: INEGI. Censo General de Población y Vivienda 2020.

Porcentaje de la población ocupada por sector 2015

Primario	Secundario	Comercio	Servicios
58.28	9.80	11.29	19.23

Porcentaje de la población por rango de ingreso 2015

Hasta 1 Salario Mínimo	De 1 a 2 Salarios Mínimos	Más de 2 Salarios Mínimos
34.94	30.04	19.82

Fuente: INEGI. Censo de Población y Vivienda 2015.

VIVIENDA

Total de hogares	Total de viviendas	Total de viviendas habitadas	Promedio de ocupantes por vivienda
8,397	10,868	8,402	4
Viviendas con piso de cemento, firme, madera u otros	Viviendas con 3 y más cuartos	Viviendas con energía eléctrica	Viviendas con agua dentro de la vivienda
7,301	4,851	8,282	7,995
Viviendas con drenaje	Viviendas con refrigerador	Viviendas con lavadora	Viviendas con radio
7,790	7,657	6,306	3,136
Viviendas con televisión	Viviendas con computadora	Viviendas con teléfono	Viviendas con internet
7,081	953	1,031	1,715

Fuente: INEGI. Censo General de Población y Vivienda 2020.



Ficha Municipal de Información 2022

La Huacana



Coordinación de Planeación
para el Desarrollo del Estado
de Michoacán de Ocampo
GOBIERNO DE MICHOACÁN

ECONOMÍA

Producto Interno Bruto 2010 (millones de pesos)	575.90	Volumen de la producción ganadera (toneladas) 2020	Valor de la producción ganadera (pesos) 2020
Participación en PIB estatal %	0.28	12,349.79	293,195.39
Establecimientos económicos 2021	1,475.00	<div style="text-align: center;"> <p>Gráfica 4: Volumen de la producción agrícola y ganadera 2020</p> <p>■ Volumen de la producción ganadera (toneladas) 2020 ■ Volumen de la producción agrícola (toneladas) 2020</p> <p style="font-size: small;">Fuente: SADER. Sistema de información agroalimentaria 2021.</p> </div>	
Superficie sembrada (hectáreas) 2020	15,699.50		
Superficie cosechada (hectáreas)	15,579.50		
Volumen de la producción agrícola (toneladas) 2020	86,479.11		
Valor de la producción agrícola (pesos) 2020	512,772,741.20		
Ingresos por remesas 2021 (millones de dólares)	26.32		

Fuentes: Revista Mexicana Volumen 5 , 2010. INEGI. Directorio de Unidades Económicas 2021. SADER. Sistema de información agroalimentaria 2021. Banxico. Informe de remesas por municipio 2021.

SEGURIDAD PÚBLICA

Delitos registrados del fuero común 2021		
El patrimonio	18	<div style="text-align: center;"> <p>Gráfica 5: Delitos registrados 2021</p> <p style="font-size: x-small;">Fuente: SESNSP. Incidencia delictiva del Fuero Común, nueva metodología, corte al 31 de diciembre 2021.</p> </div>
La familia	0	
La libertad y la seguridad sexual	3	
La sociedad	0	
La vida y la integridad corporal	9	
Libertad personal	0	
Otros bienes jurídicos afectados (del fuero común)	0	
Total general	30	

Fuente: SESNSP. Incidencia delictiva del Fuero Común, nueva metodología, corte al 31 de diciembre 2021.