

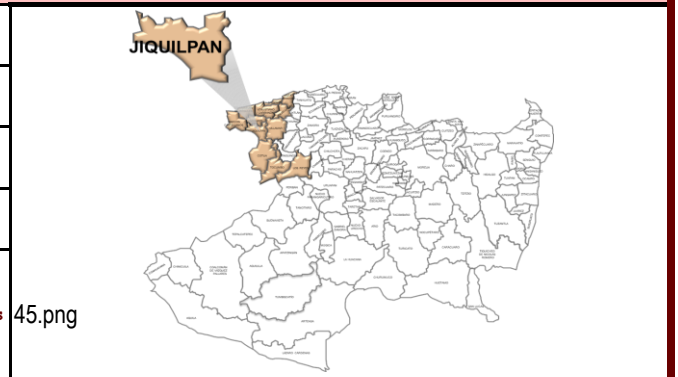


# Ficha Municipal de Información 2022 Jiquilpan



## GENERALES

Municipio	Jiquilpan
Región	Lerma Chapala
Extensión territorial km2	242.81
Cabecera municipal	Jiquilpan de Juárez
Toponimia	Lugar de plantas tintóreas



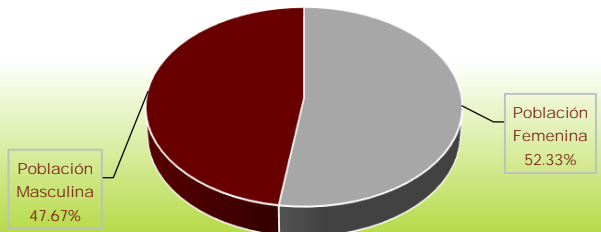
## DEMOGRAFÍA

### Población 2020

Población Total	36,158
Población Femenina	18,922
Población Masculina	17,236
Población de 3 años y más hablante de lengua indígena total	56
Población de 3 años y más hablante de lengua indígena femenina	26
Población de 3 años y más hablante de lengua indígena masculina	30
Población en localidades urbanas	11,496
Población en localidades rurales	24,662
Número de localidades	34

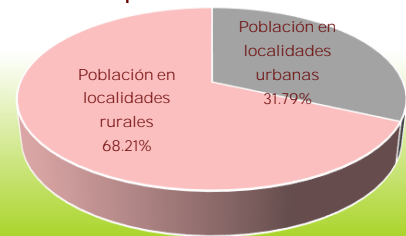
Fuente: INEGI. Censo de Población y vivienda 2020.

Gráfica 1: Porcentaje de la población por sexo 2020



Fuente: Elaboración propia con datos del INEGI.

Gráfica 2: Concentración de la población según tipo de localidad



Fuente: Elaboración propia con datos del INEGI.

### Población en situación de pobreza 2015

Número de personas en situación de pobreza	17,649
Pobreza extrema	15,281
Pobreza moderada	2,368
No pobres y no vulnerables	3,773

Fuente: CONEVAL. Medición de la Pobreza 2010-2015.

### Índice de Marginación 2020

Índice de marginación	57.50
Grado de marginación	Muy bajo
Índice de marginación normalizado, 2020	0.90
Posición con respecto al resto de municipios	103

Fuente: CONAPO. Índice de Marginación por Municipio 2020.



## Ficha Municipal de Información 2022 Jiquilpan



### EDUCACIÓN

Por tipo educativo: Público y privado, ciclo escolar 2020/2021	Escuelas	Alumnos	Docentes
Educación básica	63	6,709	390
Educación Media Superior	3	1,216	99
Educación superior	4	2,260	179
Capacitación para el trabajo	0	0	0

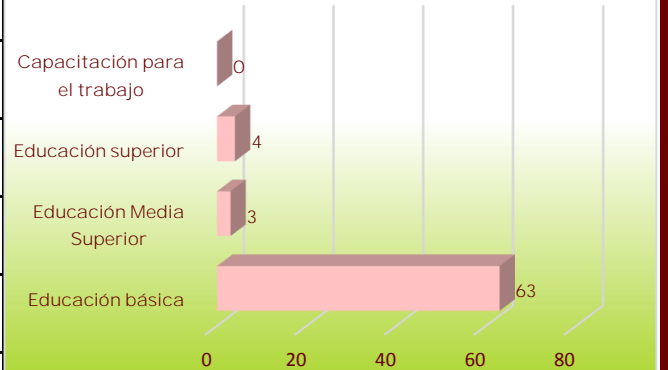
Fuente: SEP, sistema interactivo de consulta educativa <https://www.planeacion.sep.gob.mx/principalescifras/>. Fecha de consulta 2 marzo 2022.

### Indicadores

Grado promedio escolar 2015	7.98
Eficiencia terminal global 2015	64.12
Deserción escolar global 2016	18.12
Deserción bachillerato 2016	29.72
Deserción escolar secundaria 2016	23.90
Porcentaje de analfabetismo total 2020	6.41

Fuente: IPLAEM. Sistema de Indicadores del Estado de Michoacán (varios años).

Gráfica 3: Escuelas por tipo educativo ciclo escolar 2020/2021



Fuente: Secretaría de Educación Pública.

### SALUD

Establecimientos de salud 2021	14	IMSS-BIENESTAR	3
En operación	13	ISSSTE	1
Fuera de operación	1	SMP	5
De primer nivel	10	SSA	4
Segundo nivel	3	otros	0
Tercer nivel	0	Tipo de establecimiento rural	2
No aplica	1	Tipo de establecimiento urbano	12
Perteneciente al IMSS	1		

Fuente: Secretaría de salud. Sistema de información de salud. Consulta de bases CLUES diciembre 2021

### Derechohabiencia 2020

Afiliados al servicio de salud total	Afiliados al servicio de salud hombres	Afiliados al servicio de salud mujeres	Población no afiliada al servicios de salud
21,937	10,320	11,617	14,203

Fuente: INEGI. Censo de Población y Vivienda 2020.



## Ficha Municipal de Información 2022 Jiquilpan



### Indicadores 2020

Tasa natalidad c/1000 habitantes	Tasa de mortalidad general c/1000 habitantes	Tasa de mortalidad infantil c/1000 nacimientos	Mortalidad materna eventos ocurridos
11.84	9.79	9.35	0

Fuente: Elaboración propia con datos del INEGI.

### EMPLEO

Población económicamente activa	Población económicamente activa femenino	Población económicamente activa masculino	Población económicamente inactiva
17,041	6,949	10,092	11,742
Población económicamente inactiva femenino	Población económicamente inactiva masculino	Población económicamente activa ocupada	Población económicamente activa desocupada
8,348	3,394	16,798	243

Fuente: INEGI. Censo General de Población y Vivienda 2020.

### Porcentaje de la población ocupada por sector 2015

Primario	Secundario	Comercio	Servicios
32.70	20.09	14.72	30.77

### Porcentaje de la población por rango de ingreso 2015

Hasta 1 Salario Mínimo	De 1 a 2 Salarios Mínimos	Más de 2 Salarios Mínimos
29.84	33.31	25.25

Fuente: INEGI. Censo de Población y Vivienda 2015.

### VIVIENDA

Total de hogares	Total de viviendas	Total de viviendas habitadas	Promedio de ocupantes por vivienda
10,577	16,295	10,581	3
Viviendas con piso de cemento, firme, madera u otros	Viviendas con 3 y más cuartos	Viviendas con energía eléctrica	Viviendas con agua dentro de la vivienda
10,412	9,133	10,533	10,419
Viviendas con drenaje	Viviendas con refrigerador	Viviendas con lavadora	Viviendas con radio
10,400	10,027	8,037	7,495
Viviendas con televisión	Viviendas con computadora	Viviendas con teléfono	Viviendas con internet
10,047	3,627	4,368	6,242

Fuente: INEGI. Censo General de Población y Vivienda 2020.



## Ficha Municipal de Información 2022

### Jiquilpan



Coordinación de Planeación  
para el Desarrollo del Estado  
de Michoacán de Ocampo  
GOBIERNO DE MICHOACÁN

#### ECONOMÍA

Producto Interno Bruto 2010 (millones de pesos)	434.00	Volumen de la producción ganadera (toneladas) 2020	10,755.33
Participación en PIB estatal %	0.21	Valor de la producción ganadera (pesos) 2020	194,986.44
Establecimientos económicos 2021	2,371.00	<div style="text-align: left;"> <p><b>Gráfica 4: Volumen de la producción agrícola y ganadera 2020</b></p> <ul style="list-style-type: none"> <li><span style="display: inline-block; width: 10px; height: 10px; background-color: #6c757d; margin-right: 5px;"></span> Volumen de la producción ganadera (toneladas) 2020</li> <li><span style="display: inline-block; width: 10px; height: 10px; background-color: #28a745; margin-right: 5px;"></span> Volumen de la producción agrícola (toneladas) 2020</li> </ul> <p style="font-size: small;">Fuente: SADER. Sistema de información agroalimentaria 2021.</p> </div>	
Superficie sembrada (hectáreas) 2020	6,354.06		
Superficie cosechada (hectáreas)	6,019.06		
Volumen de la producción agrícola (toneladas) 2020	51,719.50		
Valor de la producción agrícola (pesos) 2020	326,683,326.70		
Ingresos por remesas 2021 (millones de dólares)	85.50		

Fuentes: Revista Mexicana Volumen 5 , 2010. INEGI. Directorio de Unidades Económicas 2021. SADER. Sistema de información agroalimentaria 2021. Banxico. Informe de remesas por municipio 2021.

#### SEGURIDAD PÚBLICA

Delitos registrados del fuero común 2021	
El patrimonio	215
La familia	12
La libertad y la seguridad sexual	11
La sociedad	2
La vida y la integridad corporal	110
Libertad personal	3
Otros bienes jurídicos afectados (del fuero común)	156
<b>Total general</b>	<b>509</b>



Fuente: SESNSP. corte al 31 de diciembre 2021.

Fuente: SESNSP. Incidencia delictiva del Fuero Común, nueva metodología, corte al 31 de diciembre 2021.