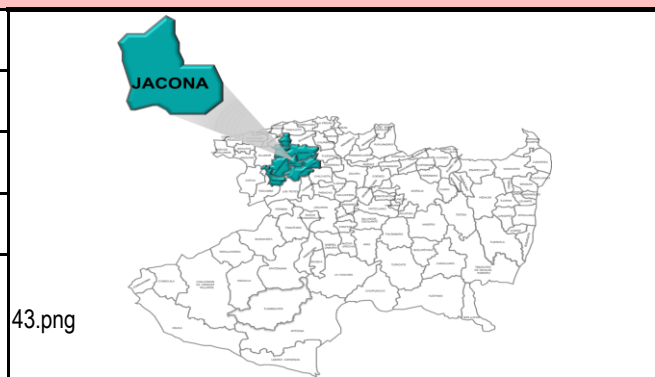


GENERALES

Municipio	Jacona
Región	Lerma Chapala
Extensión territorial km2	118.69
Cabecera municipal	Jacona de Plancarte
Toponimia	Lugar de flores y hortalizas



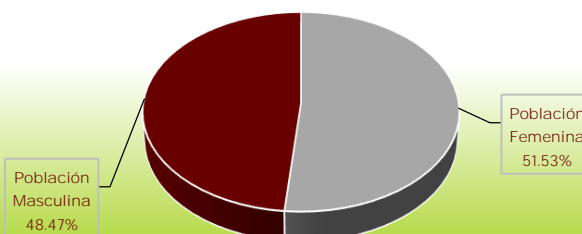
DEMOGRAFÍA

Población 2020

Población Total	68,781
Población Femenina	35,442
Población Masculina	33,339
Población de 3 años y más hablante de lengua indígena total	530
Población de 3 años y más hablante de lengua indígena femenina	259
Población de 3 años y más hablante de lengua indígena masculina	271
Población en localidades urbanas	4,269
Población en localidades rurales	64,512
Número de localidades	31

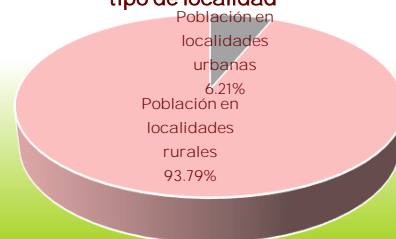
Fuente: INEGI. Censo de Población y vivienda 2020.

Gráfica 1: Porcentaje de la población por sexo 2020



Fuente: Elaboración propia con datos del INEGI.

Gráfica 2: Concentración de la población según tipo de localidad



Fuente: Elaboración propia con datos del INEGI.

Población en situación de pobreza 2015

Número de personas en situación de pobreza	35,962
Pobreza extrema	31,648
Pobreza moderada	4,314
No pobres y no vulnerables	9,756

Fuente: CONEVAL. Medición de la Pobreza 2010-2015.

Índice de Marginación 2020

Índice de marginación	57.20
Grado de marginación	Muy bajo
Índice de marginación normalizado, 2020	0.90
Posición con respecto al resto de municipios	100

Fuente: CONAPO. Índice de Marginación por Municipio 2020.



Ficha Municipal de Información 2022 Jacona



Coordinación de Planeación
para el Desarrollo del Estado
de Michoacán de Ocampo
GOBIERNO DE MICHOACÁN

EDUCACIÓN

Por tipo educativo: Público y privado, ciclo escolar 2020/2021	Escuelas	Alumnos	Docentes
Educación básica	66	12,005	523
Educación Media Superior	4	1,158	75
Educación superior	2	76	34
Capacitación para el trabajo	2	27	4

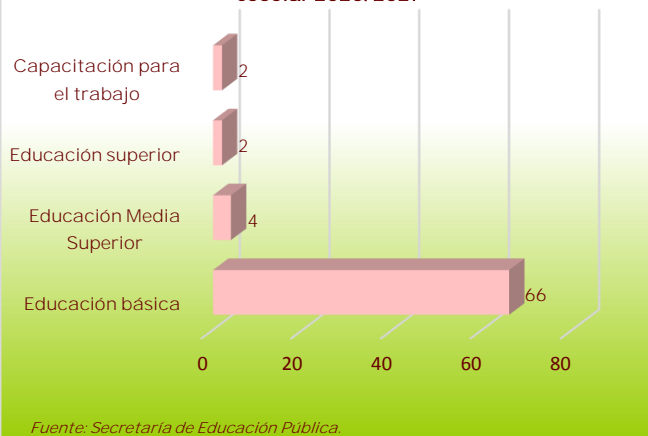
Fuente: SEP, sistema interactivo de consulta educativa <https://www.planeacion.sep.gob.mx/principalescifras/>. Fecha de consulta 2 marzo 2022.

Indicadores

Grado promedio escolar 2015	7.29
Eficiencia terminal global 2015	60.39
Deserción escolar global 2016	27.27
Deserción bachillerato 2016	49.18
Deserción escolar secundaria 2016	31.57
Porcentaje de analfabetismo total 2020	8.08

Fuente: IPLAEM. Sistema de Indicadores del Estado de Michoacán (varios años).

Gráfica 3: Escuelas por tipo educativo ciclo escolar 2020/2021



SALUD

Establecimientos de salud 2021	12	IMSS-BIENESTAR	0
En operación	8	ISSSTE	0
Fuera de operación	4	SMP	4
De primer nivel	10	SSA	6
Segundo nivel	1	otros	1
Tercer nivel	0	Tipo de establecimiento rural	1
No aplica	1	Tipo de establecimiento urbano	11
Pertenece al IMSS	1	Fuente: Secretaría de salud. Sistema de información de salud. Consulta de bases CLUES diciembre 2021	

Derechohabiencia 2020

Afiliados al servicio de salud total	Afiliados al servicio de salud hombres	Afiliados al servicio de salud mujeres	Población no afiliada al servicios de salud
42,352	20,153	22,199	26,382

Fuente: INEGI. Censo de Población y Vivienda 2020.



Ficha Municipal de Información 2022 Jacona



Indicadores 2020

Tasa natalidad c/1000 habitantes	Tasa de mortalidad general c/1000 habitantes	Tasa de mortalidad infantil c/1000 nacimientos	Mortalidad materna eventos ocurridos
14.32	6.48	10.15	1

Fuente: Elaboración propia con datos del INEGI.

EMPLEO

Población económicamente activa	Población económicamente activa femenino	Población económicamente activa masculino	Población económicamente inactiva
35,013	15,027	19,986	17,401
Población económicamente inactiva femenino	Población económicamente inactiva masculino	Población económicamente activa ocupada	Población económicamente activa desocupada
12,329	5,072	34,603	410

Fuente: INEGI. Censo General de Población y Vivienda 2020.

Porcentaje de la población ocupada por sector 2015

Primario	Secundario	Comercio	Servicios
61.22	14.64	8.93	13.35

Porcentaje de la población por rango de ingreso 2015

Hasta 1 Salario Mínimo	De 1 a 2 Salarios Mínimos	Más de 2 Salarios Mínimos
18.54	41.08	21.02

Fuente: INEGI. Censo de Población y Vivienda 2015.

VIVIENDA

Total de hogares	Total de viviendas	Total de viviendas habitadas	Promedio de ocupantes por vivienda
17,941	21,981	17,960	4
Viviendas con piso de cemento, firme, madera u otros	Viviendas con 3 y más cuartos	Viviendas con energía eléctrica	Viviendas con agua dentro de la vivienda
17,585	14,521	17,857	17,790
Viviendas con drenaje	Viviendas con refrigerador	Viviendas con lavadora	Viviendas con radio
17,833	16,231	13,609	13,452
Viviendas con televisión	Viviendas con computadora	Viviendas con teléfono	Viviendas con internet
17,013	5,280	5,072	8,974

Fuente: INEGI. Censo General de Población y Vivienda 2020.



Ficha Municipal de Información 2022 Jacona



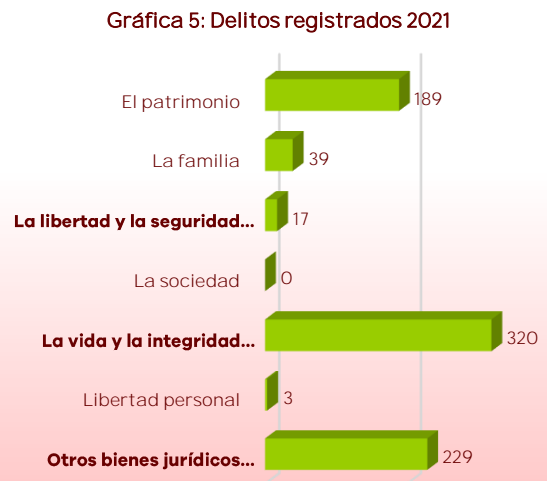
ECONOMÍA

Producto Interno Bruto 2010 (millones de pesos)	504.80	Volumen de la producción ganadera (toneladas) 2020	Valor de la producción ganadera (pesos) 2020
Participación en PIB estatal %	0.24	2,476.91	88,870.77
Establecimientos económicos 2021	3,018.00	<p>Gráfica 4: Volumen de la producción agrícola y ganadera 2020</p> <p>■ Volumen de la producción ganadera (toneladas) 2020 ■ Volumen de la producción agrícola (toneladas) 2020</p> <p style="text-align: right;">Fuente: SADER. Sistema de información agroalimentaria 2021.</p>	
Superficie sembrada (hectáreas) 2020	1,547.00		
Superficie cosechada (hectáreas)	1,547.00		
Volumen de la producción agrícola (toneladas) 2020	56,159.10		
Valor de la producción agrícola (pesos) 2020	1,023,882,394.00		
Ingresos por remesas 2021 (millones de dólares)	39.02		

Fuentes: Revista Mexicana Volumen 5 , 2010. INEGI. Directorio de Unidades Económicas 2021. SADER. Sistema de información agroalimentaria 2021. Banxico. Informe de remesas por municipio 2021.

SEGURIDAD PÚBLICA

Delitos registrados del fuero común 2021	
El patrimonio	189
La familia	39
La libertad y la seguridad sexual	17
La sociedad	0
La vida y la integridad corporal	320
Libertad personal	3
Otros bienes jurídicos afectados (del fuero común)	229
Total general	797



Fuente: SESNSP. Incidencia delictiva del Fuero Común, nueva metodología, corte al 31 de diciembre 2021.