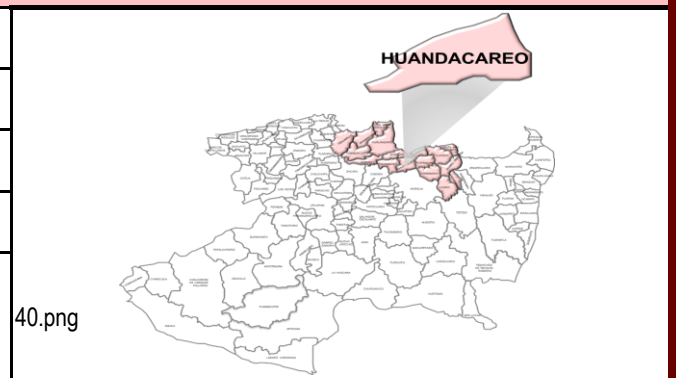


**GENERALES**

Municipio	Indaparapeo
Región	Cuitzeo
Extensión territorial km2	176.86
Cabecera municipal	Indaparapeo
Toponimia	Lugar de juegos



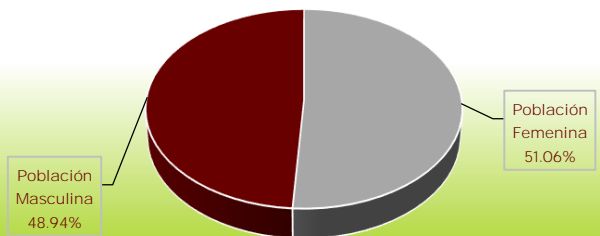
**DEMOGRAFÍA**

**Población 2020**

Población Total	18,385
Población Femenina	9,387
Población Masculina	8,998
Población de 3 años y más hablante de lengua indígena total	10
Población de 3 años y más hablante de lengua indígena femenina	2
Población de 3 años y más hablante de lengua indígena masculina	8
Población en localidades urbanas	7,286
Población en localidades rurales	11,099
Número de localidades	39

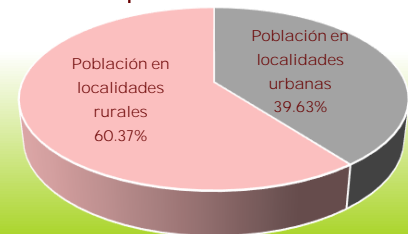
Fuente: INEGI. Censo de Población y vivienda 2020.

Gráfica 1: Porcentaje de la población por sexo 2020



Fuente: Elaboración propia con datos del INEGI.

Gráfica 2: Concentración de la población según tipo de localidad



Fuente: Elaboración propia con datos del INEGI.

**Población en situación de pobreza 2015**

Número de personas en situación de pobreza	12,022
Pobreza extrema	8,801
Pobreza moderada	3,221
No pobres y no vulnerables	533

Fuente: CONEVAL. Medición de la Pobreza 2010-2015.

**Índice de Marginación 2020**

Índice de marginación	54.70
Grado de marginación	Bajo
Índice de marginación normalizado, 2020	0.86
Posición con respecto al resto de municipios	44

Fuente: CONAPO. Índice de Marginación por Municipio 2020.



## Ficha Municipal de Información 2022

### Indaparapeo



Coordinación de Planeación  
para el Desarrollo del Estado  
de Michoacán de Ocampo  
GOBIERNO DE MICHOACÁN

#### EDUCACIÓN

Por tipo educativo: Público y privado, ciclo escolar 2020/2021	Escuelas	Alumnos	Docentes
Educación básica	50	3,500	200
Educación Media Superior	3	849	62
Educación superior	0	0	0
Capacitación para el trabajo	0	0	0

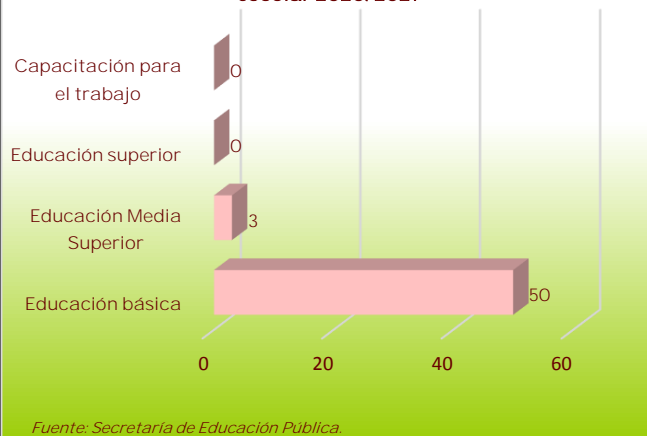
Fuente: SEP, sistema interactivo de consulta educativa <https://www.planeacion.sep.gob.mx/principalescifras/>. Fecha de consulta 2 marzo 2022.

#### Indicadores

Grado promedio escolar 2015	6.53
Eficiencia terminal global 2015	95.60
Deserción escolar global 2016	4.40
Deserción bachillerato 2016	0.00
Deserción escolar secundaria 2016	12.11
Porcentaje de analfabetismo total 2020	8.56

Fuente: IPLAEM. Sistema de Indicadores del Estado de Michoacán (varios años).

Gráfica 3: Escuelas por tipo educativo ciclo escolar 2020/2021



#### SALUD

Establecimientos de salud 2021	7	IMSS-BIENESTAR	2
En operación	7	ISSSTE	0
Fuera de operación	0	SMP	3
De primer nivel	5	SSA	2
Segundo nivel	2	otros	0
Tercer nivel	0	Tipo de establecimiento rural	2
No aplica	0	Tipo de establecimiento urbano	5
Perteneciente al IMSS	0	Fuente: Secretaría de salud. Sistema de información de salud. Consulta de bases CLUES diciembre 2021	

#### Derechohabiencia 2020

Afiliados al servicio de salud total	Afiliados al servicio de salud hombres	Afiliados al servicio de salud mujeres	Población no afiliada al servicios de salud
10,167	4,839	5,328	8,213

Fuente: INEGI. Censo de Población y Vivienda 2020.



## Ficha Municipal de Información 2022

### Indaparapeo



Coordinación de Planeación  
para el Desarrollo del Estado  
de Michoacán de Ocampo  
GOBIERNO DE MICHOACÁN

#### Indicadores 2020

Tasa natalidad c/1000 habitantes	Tasa de mortalidad general c/1000 habitantes	Tasa de mortalidad infantil c/1000 nacimientos	Mortalidad materna eventos ocurridos
17.30	5.22	9.43	0

Fuente: Elaboración propia con datos del INEGI.

#### EMPLEO

Población económicamente activa	Población económicamente activa femenino	Población económicamente activa masculino	Población económicamente inactiva
7,770	2,374	5,396	6,428
Población económicamente inactiva femenino	Población económicamente inactiva masculino	Población económicamente activa ocupada	Población económicamente activa desocupada
4,962	1,466	7,608	162

Fuente: INEGI. Censo General de Población y Vivienda 2020.

#### Porcentaje de la población ocupada por sector 2015

Primario	Secundario	Comercio	Servicios
35.85	29.05	12.46	21.79

#### Porcentaje de la población por rango de ingreso 2015

Hasta 1 Salario Mínimo	De 1 a 2 Salarios Mínimos	Más de 2 Salarios Mínimos
15.41	29.05	43.40

Fuente: INEGI. Censo de Población y Vivienda 2015.

#### VIVIENDA

Total de hogares	Total de viviendas	Total de viviendas habitadas	Promedio de ocupantes por vivienda
4,650	6,087	4,651	4
Viviendas con piso de cemento, firme, madera u otros	Viviendas con 3 y más cuartos	Viviendas con energía eléctrica	Viviendas con agua dentro de la vivienda
4,258	3,532	4,601	4,491
Viviendas con drenaje	Viviendas con refrigerador	Viviendas con lavadora	Viviendas con radio
4,434	3,801	2,778	3,393
Viviendas con televisión	Viviendas con computadora	Viviendas con teléfono	Viviendas con internet
4,285	656	570	1,140

Fuente: INEGI. Censo General de Población y Vivienda 2020.



## Ficha Municipal de Información 2022

### Indaparapeo



Coordinación de Planeación  
para el Desarrollo del Estado  
de Michoacán de Ocampo  
GOBIERNO DE MICHOACÁN

#### ECONOMÍA

Producto Interno Bruto 2010 (millones de pesos)	182.10	Volumen de la producción ganadera (toneladas) 2020	Valor de la producción ganadera (pesos) 2020
Participación en PIB estatal %	0.08	2,978.36	87,025.85
Establecimientos económicos 2021	974.00	<p><b>Gráfica 4: Volumen de la producción agrícola y ganadera 2020</b></p> <p>■ Volumen de la producción ganadera (toneladas) 2020 ■ Volumen de la producción agrícola (toneladas) 2020</p> <p>Fuente: SADER. Sistema de información agroalimentaria 2021.</p>	
Superficie sembrada (hectáreas) 2020	6,704.53		
Superficie cosechada (hectáreas)	6,702.53		
Volumen de la producción agrícola (toneladas) 2020	42,086.25		
Valor de la producción agrícola (pesos) 2020	166,559,132.90		
Ingresos por remesas 2021 (millones de dólares)	11.29		

Fuentes: Revista Mexicana Volumen 5 , 2010. INEGI. Directorio de Unidades Económicas 2021. SADER. Sistema de información agroalimentaria 2021. Banxico. Informe de remesas por municipio 2021.

#### SEGURIDAD PÚBLICA

Delitos registrados del fuero común 2021		Gráfica 5: Delitos registrados 2021	
El patrimonio	57	El patrimonio	57
La familia	2	La familia	2
La libertad y la seguridad sexual	5	La libertad y la seguridad...	5
La sociedad	1	La sociedad	1
La vida y la integridad corporal	26	La vida y la integridad...	26
Libertad personal	0	Libertad personal	0
Otros bienes jurídicos afectados (del fuero común)	34	Otros bienes jurídicos...	34
Total general	125		

Fuente: SESNSP. Incidencia delictiva del Fuero Común, nueva metodología, corte al 31 de diciembre 2021.