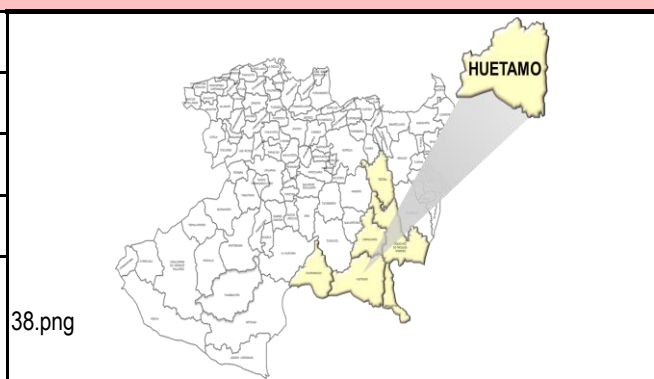


GENERALES

Municipio	Huetamo
Región	Tierra Caliente
Extensión territorial km2	2,058.30
Cabecera municipal	Huetamo de Núñez
Toponimia	Cuatro jefes



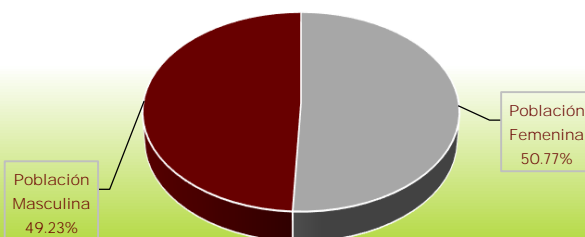
DEMOGRAFÍA

Población 2020

Población Total	41,973
Población Femenina	21,309
Población Masculina	20,664
Población de 3 años y más hablante de lengua indígena total	48
Población de 3 años y más hablante de lengua indígena femenina	25
Población de 3 años y más hablante de lengua indígena masculina	23
Población en localidades urbanas	18,137
Población en localidades rurales	23,836
Número de localidades	246

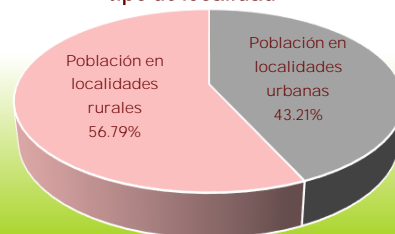
Fuente: INEGI. Censo de Población y vivienda 2020.

Gráfica 1: Porcentaje de la población por sexo 2020



Fuente: Elaboración propia con datos del INEGI.

Gráfica 2: Concentración de la población según tipo de localidad



Fuente: Elaboración propia con datos del INEGI.

Población en situación de pobreza 2015

Número de personas en situación de pobreza	27,997
Pobreza extrema	20,438
Pobreza moderada	7,559
No pobres y no vulnerables	2,886

Fuente: CONEVAL. Medición de la Pobreza 2010-2015.

Índice de Marginación 2020

Índice de marginación	54.07
Grado de marginación	Medio
Índice de marginación normalizado, 2020	0.85
Posición con respecto al resto de municipios	24

Fuente: CONAPO. Índice de Marginación por Municipio 2020.

EDUCACIÓN

Por tipo educativo: Público y privado, ciclo escolar 2020/2021	Escuelas	Alumnos	Docentes
Educación básica	208	9,545	744
Educación Media Superior	12	1,653	89
Educación superior	2	584	14
Capacitación para el trabajo	4	433	10

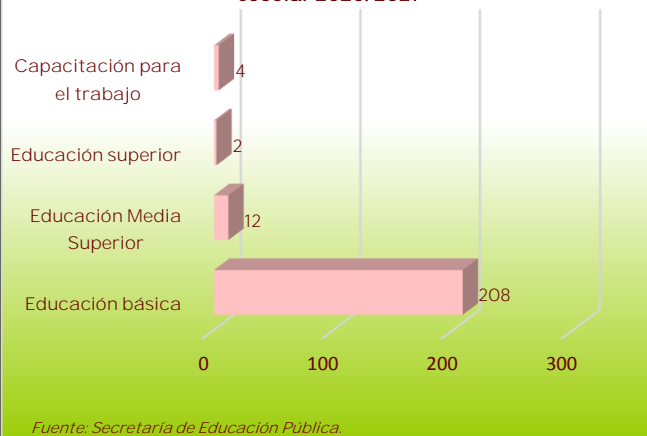
Fuente: SEP, sistema interactivo de consulta educativa <https://www.planeacion.sep.gob.mx/principalescifras/>. Fecha de consulta 2 marzo 2022.

Indicadores

Grado promedio escolar 2015	6.59
Eficiencia terminal global 2015	64.28
Deserción escolar global 2016	18.60
Deserción bachillerato 2016	39.30
Deserción escolar secundaria 2016	14.19
Porcentaje de analfabetismo total 2020	13.97

Fuente: IPLAEM. Sistema de Indicadores del Estado de Michoacán (varios años).

Gráfica 3: Escuelas por tipo educativo ciclo escolar 2020/2021



Fuente: Secretaría de Educación Pública.

SALUD

Establecimientos de salud 2021	33	IMSS-BIENESTAR	12
En operación	27	ISSSTE	1
Fuera de operación	6	SMP	7
De primer nivel	25	SSA	12
Segundo nivel	6	otros	0
Tercer nivel	0	Tipo de establecimiento rural	17
No aplica	2	Tipo de establecimiento urbano	16
Perteneciente al IMSS	1		

Fuente: Secretaría de salud. Sistema de información de salud. Consulta de bases CLUES diciembre 2021

Derechohabiencia 2020

Afiliados al servicio de salud total	Afiliados al servicio de salud hombres	Afiliados al servicio de salud mujeres	Población no afiliada al servicios de salud
28,308	13,603	14,705	13,577

Fuente: INEGI. Censo de Población y Vivienda 2020.



Ficha Municipal de Información 2022 Huetamo



Indicadores 2020

Tasa natalidad c/1000 habitantes	Tasa de mortalidad general c/1000 habitantes	Tasa de mortalidad infantil c/1000 nacimientos	Mortalidad materna eventos ocurridos
16.84	8.31	2.83	0

Fuente: Elaboración propia con datos del INEGI.

EMPLEO

Población económicamente activa	Población económicamente activa femenino	Población económicamente activa masculino	Población económicamente inactiva
19,842	7,536	12,306	12,869
Población económicamente inactiva femenino	Población económicamente inactiva masculino	Población económicamente activa ocupada	Población económicamente activa desocupada
9,237	3,632	19,584	258

Fuente: INEGI. Censo General de Población y Vivienda 2020.

Porcentaje de la población ocupada por sector 2015

Primario	Secundario	Comercio	Servicios
37.84	26.33	11.18	22.75

Porcentaje de la población por rango de ingreso 2015

Hasta 1 Salario Mínimo	De 1 a 2 Salarios Mínimos	Más de 2 Salarios Mínimos
44.53	22.59	20.55

Fuente: INEGI. Censo de Población y Vivienda 2015.

VIVIENDA

Total de hogares	Total de viviendas	Total de viviendas habitadas	Promedio de ocupantes por vivienda
12,188	18,486	12,192	3
Viviendas con piso de cemento, firme, madera u otros	Viviendas con 3 y más cuartos	Viviendas con energía eléctrica	Viviendas con agua dentro de la vivienda
11,160	6,223	11,981	11,574
Viviendas con drenaje	Viviendas con refrigerador	Viviendas con lavadora	Viviendas con radio
11,677	11,288	9,201	6,148
Viviendas con televisión	Viviendas con computadora	Viviendas con teléfono	Viviendas con internet
9,888	2,357	3,575	3,950

Fuente: INEGI. Censo General de Población y Vivienda 2020.



Ficha Municipal de Información 2022 Huetamo



ECONOMÍA

Producto Interno Bruto 2010 (millones de pesos)	237.20	Volumen de la producción ganadera (toneladas) 2020	Valor de la producción ganadera (pesos) 2020
Participación en PIB estatal %	0.11	9,426.62	359,996.07
Establecimientos económicos 2021	2,069.00	<p>Gráfica 4: Volumen de la producción agrícola y ganadera 2020</p> <p>■ Volumen de la producción ganadera (toneladas) 2020 ■ Volumen de la producción agrícola (toneladas) 2020</p> <p style="text-align: right;">Fuente: SADER. Sistema de información agroalimentaria 2021.</p>	
Superficie sembrada (hectáreas) 2020	16,931.80		
Superficie cosechada (hectáreas)	16,931.80		
Volumen de la producción agrícola (toneladas) 2020	146,511.01		
Valor de la producción agrícola (pesos) 2020	532,808,112.40		
Ingresos por remesas 2021 (millones de dólares)	143.85		

Fuentes: Revista Mexicana Volumen 5 , 2010. INEGI. Directorio de Unidades Económicas 2021. SADER. Sistema de información agroalimentaria 2021. Banxico. Informe de remesas por municipio 2021.

SEGURIDAD PÚBLICA

Delitos registrados del fuero común 2021	
El patrimonio	148
La familia	31
La libertad y la seguridad sexual	17
La sociedad	0
La vida y la integridad corporal	84
Libertad personal	5
Otros bienes jurídicos afectados (del fuero común)	73
Total general	358



Fuente: SESNSP. Incidencia delictiva del Fuero Común, nueva metodología, corte al 31 de diciembre 2021.

Fuente: SESNSP. Incidencia delictiva del Fuero Común, nueva metodología, corte al 31 de diciembre 2021.