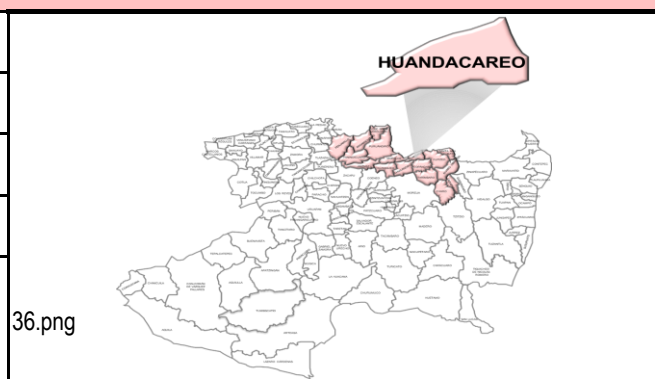


#### GENERALES

Municipio	Huandacareo
Región	Cuitzeo
Extensión territorial km2	95.65
Cabecera municipal	Huandacareo
Toponimia	Lugar de predicación



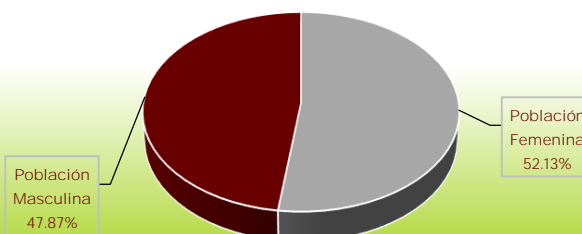
#### DEMOGRAFÍA

##### Población 2020

Población Total	11,644
Población Femenina	6,070
Población Masculina	5,574
Población de 3 años y más hablante de lengua indígena total	10
Población de 3 años y más hablante de lengua indígena femenina	2
Población de 3 años y más hablante de lengua indígena masculina	8
Población en localidades urbanas	4,955
Población en localidades rurales	6,689
Número de localidades	10

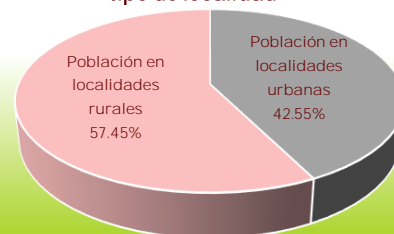
Fuente: INEGI. Censo de Población y vivienda 2020.

Gráfica 1: Porcentaje de la población por sexo 2020



Fuente: Elaboración propia con datos del INEGI.

Gráfica 2: Concentración de la población según tipo de localidad



Fuente: Elaboración propia con datos del INEGI.

##### Población en situación de pobreza 2015

Número de personas en situación de pobreza	7,330
Pobreza extrema	6,281
Pobreza moderada	1,049
No pobres y no vulnerables	699

Fuente: CONEVAL. Medición de la Pobreza 2010-2015.

##### Índice de Marginación 2020

Índice de marginación	56.47
Grado de marginación	Bajo
Índice de marginación normalizado, 2020	0.88
Posición con respecto al resto de municipios	94

Fuente: CONAPO. Índice de Marginación por Municipio 2020.



## Ficha Municipal de Información 2022

### Huandacareo



Coordinación de Planeación  
para el Desarrollo del Estado  
de Michoacán de Ocampo  
GOBIERNO DE MICHOACÁN

#### EDUCACIÓN

Por tipo educativo: Público y privado, ciclo escolar 2020/2021	Escuelas	Alumnos	Docentes
Educación básica	28	2,331	151
Educación Media Superior	2	410	30
Educación superior	0	0	0
Capacitación para el trabajo	1	6	2

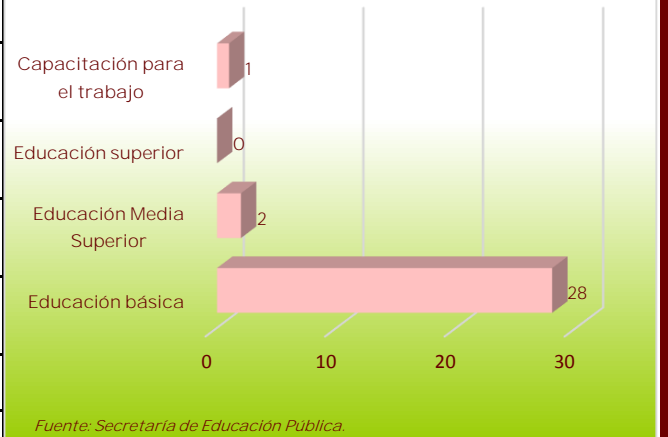
Fuente: SEP, sistema interactivo de consulta educativa <https://www.planeacion.sep.gob.mx/principalescifras/>. Fecha de consulta 2 marzo 2022.

#### Indicadores

Grado promedio escolar 2015	6.42
Eficiencia terminal global 2015	85.11
Deserción escolar global 2016	14.89
Deserción bachillerato 2016	31.49
Deserción escolar secundaria 2016	12.11
Porcentaje de analfabetismo total 2020	9.00

Fuente: IPLAEM. Sistema de Indicadores del Estado de Michoacán (varios años).

Gráfica 3: Escuelas por tipo educativo ciclo escolar 2020/2021



#### SALUD

Establecimientos de salud 2021	7	IMSS-BIENESTAR	1
En operación	7	ISSSTE	1
Fuera de operación	0	SMP	1
De primer nivel	5	SSA	3
Segundo nivel	1	otros	1
Tercer nivel	0	Tipo de establecimiento rural	3
No aplica	1	Tipo de establecimiento urbano	4
Perteneciente al IMSS	0	Fuente: Secretaría de salud. Sistema de información de salud. Consulta de bases CLUES diciembre 2021	

#### Derechohabiencia 2020

Afiliados al servicio de salud total	Afiliados al servicio de salud hombres	Afiliados al servicio de salud mujeres	Población no afiliada al servicios de salud
6,305	2,904	3,401	5,319

Fuente: INEGI. Censo de Población y Vivienda 2020.



## Ficha Municipal de Información 2022 Huandacareo



### Indicadores 2020

Tasa natalidad c/1000 habitantes	Tasa de mortalidad general c/1000 habitantes	Tasa de mortalidad infantil c/1000 nacimientos	Mortalidad materna eventos ocurridos
14.17	7.99	0.00	1

Fuente: Elaboración propia con datos del INEGI.

### EMPLEO

Población económicamente activa	Población económicamente activa femenino	Población económicamente activa masculino	Población económicamente inactiva
4,813	1,724	3,089	4,480
Población económicamente inactiva femenino	Población económicamente inactiva masculino	Población económicamente activa ocupada	Población económicamente activa desocupada
3,199	1,281	4,721	92

Fuente: INEGI. Censo General de Población y Vivienda 2020.

### Porcentaje de la población ocupada por sector 2015

Primario	Secundario	Comercio	Servicios
39.05	15.81	13.18	30.91

### Porcentaje de la población por rango de ingreso 2015

Hasta 1 Salario Mínimo	De 1 a 2 Salarios Mínimos	Más de 2 Salarios Mínimos
21.32	34.23	34.73

Fuente: INEGI. Censo de Población y Vivienda 2015.

### VIVIENDA

Total de hogares	Total de viviendas	Total de viviendas habitadas	Promedio de ocupantes por vivienda
3,415	5,438	3,417	3
Viviendas con piso de cemento, firme, madera u otros	Viviendas con 3 y más cuartos	Viviendas con energía eléctrica	Viviendas con agua dentro de la vivienda
3,334	2,881	3,394	3,390
Viviendas con drenaje	Viviendas con refrigerador	Viviendas con lavadora	Viviendas con radio
3,374	3,252	2,757	2,344
Viviendas con televisión	Viviendas con computadora	Viviendas con teléfono	Viviendas con internet
3,232	819	654	1,256

Fuente: INEGI. Censo General de Población y Vivienda 2020.



## Ficha Municipal de Información 2022

### Huandacareo



Coordinación de Planeación  
para el Desarrollo del Estado  
de Michoacán de Ocampo  
GOBIERNO DE MICHOACÁN

#### ECONOMÍA

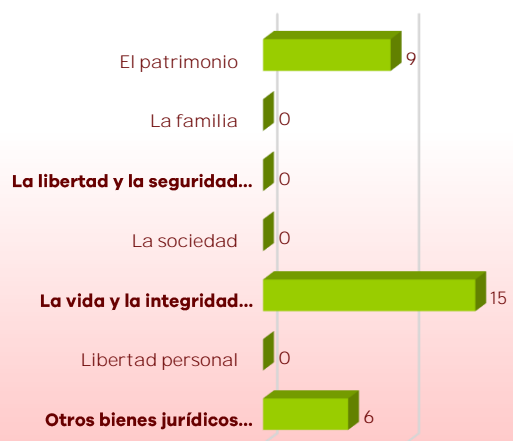
Producto Interno Bruto 2010 (millones de pesos)	928.60	Volumen de la producción ganadera (toneladas) 2020	Valor de la producción ganadera (pesos) 2020
Participación en PIB estatal %	0.45	13,155.55	431,674.08
Establecimientos económicos 2021	652.00	<p><b>Gráfica 4: Volumen de la producción agrícola y ganadera 2020</b></p> <p>■ Volumen de la producción ganadera (toneladas) 2020 ■ Volumen de la producción agrícola (toneladas) 2020</p> <p>Fuente: SADER. Sistema de información agroalimentaria 2021.</p>	
Superficie sembrada (hectáreas) 2020	1,425.79		
Superficie cosechada (hectáreas)	1,425.79		
Volumen de la producción agrícola (toneladas) 2020	23,680.79		
Valor de la producción agrícola (pesos) 2020	40,687,634.04		
Ingresos por remesas 2021 (millones de dólares)	55.26		

Fuentes: Revista Mexicana Volumen 5 , 2010. INEGI. Directorio de Unidades Económicas 2021. SADER. Sistema de información agroalimentaria 2021. Banxico. Informe de remesas por municipio 2021.

#### SEGURIDAD PÚBLICA

Delitos registrados del fuero común 2021	
El patrimonio	9
La familia	0
La libertad y la seguridad sexual	0
La sociedad	0
La vida y la integridad corporal	15
Libertad personal	0
Otros bienes jurídicos afectados (del fuero común)	6
<b>Total general</b>	<b>30</b>

Gráfica 5: Delitos registrados 2021



Fuente: SESNSP. corte al 31 de diciembre 2021.

Fuente: SESNSP. Incidencia delictiva del Fuero Común, nueva metodología, corte al 31 de diciembre 2021.

Av. Lázaro Cardenas #1700 Col. Chapultepec Sur, C.P. 58260

Morelia, Michoacán, México Tel. (443) 322-76-00