

GENERALES

Municipio	Erongarícuaro
Región	Pátzcuaro - Zirahuén
Extensión territorial km2	246.53
Cabecera municipal	Erongarícuaro
Toponimia	Lugar de atalayas



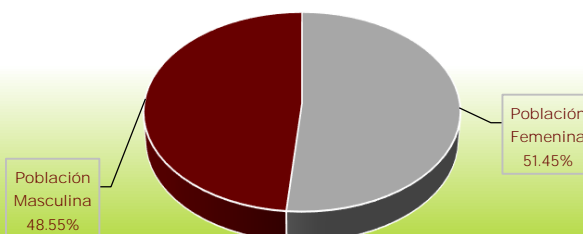
DEMOGRAFÍA

Población 2020

Población Total	15,715
Población Femenina	8,085
Población Masculina	7,630
Población de 3 años y más hablante de lengua indígena total	3,435
Población de 3 años y más hablante de lengua indígena femenina	1,841
Población de 3 años y más hablante de lengua indígena masculina	1,594
Población en localidades urbanas	9,631
Población en localidades rurales	6,084
Número de localidades	21

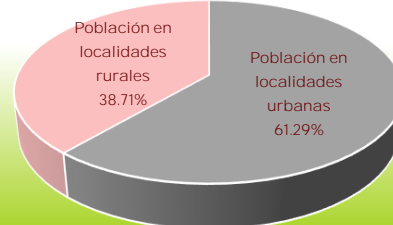
Fuente: INEGI. Censo de Población y vivienda 2020.

Gráfica 1: Porcentaje de la población por sexo 2020



Fuente: Elaboración propia con datos del INEGI.

Gráfica 2: Concentración de la población según tipo de localidad



Fuente: Elaboración propia con datos del INEGI.

Población en situación de pobreza 2015

Número de personas en situación de pobreza	10,137
Pobreza extrema	7,541
Pobreza moderada	2,596
No pobres y no vulnerables	586

Fuente: CONEVAL. Medición de la Pobreza 2010-2015.

Índice de Marginación 2020

Índice de marginación	54.91
Grado de marginación	Bajo
Índice de marginación normalizado, 2020	0.86
Posición con respecto al resto de municipios	50

Fuente: CONAPO. Índice de Marginación por Municipio 2020.



Ficha Municipal de Información 2022

Erongarícuaro



Coordinación de Planeación
para el Desarrollo del Estado
de Michoacán de Ocampo
GOBIERNO DE MICHOACÁN

EDUCACIÓN

Por tipo educativo: Público y privado, ciclo escolar 2020/2021	Escuelas	Alumnos	Docentes
Educación básica	47	3,382	239
Educación Media Superior	3	316	51
Educación superior	2	32	5
Capacitación para el trabajo	0	0	0

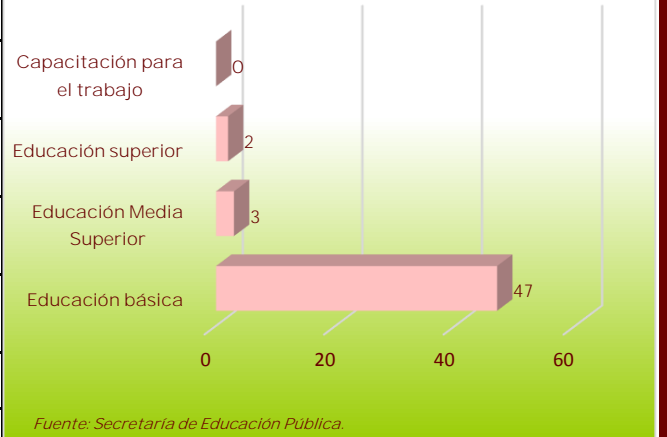
Fuente: SEP, sistema interactivo de consulta educativa <https://www.planeacion.sep.gob.mx/principalescifras/>. Fecha de consulta 2 marzo 2022.

Indicadores

Grado promedio escolar 2015	7.03
Eficiencia terminal global 2015	85.97
Deserción escolar global 2016	14.03
Deserción bachillerato 2016	21.21
Deserción escolar secundaria 2016	20.82
Porcentaje de analfabetismo total 2020	8.99

Fuente: IPLAEM. Sistema de Indicadores del Estado de Michoacán (varios años).

Gráfica 3: Escuelas por tipo educativo ciclo escolar 2020/2021



SALUD

Establecimientos de salud 2021	4	IMSS-BIENESTAR	2
En operación	4	ISSSTE	0
Fuera de operación	0	SMP	1
De primer nivel	3	SSA	1
Segundo nivel	1	otros	0
Tercer nivel	0	Tipo de establecimiento rural	2
No aplica	0	Tipo de establecimiento urbano	2
Perteneciente al IMSS	0	Fuente: Secretaría de salud. Sistema de información de salud. Consulta de bases CLUES diciembre 2021	

Derechohabiciencia 2020

Afiliados al servicio de salud total	Afiliados al servicio de salud hombres	Afiliados al servicio de salud mujeres	Población no afiliada al servicios de salud
9,915	4,643	5,272	5,794

Fuente. INEGI. Censo de Población y Vivienda 2020.



Ficha Municipal de Información 2022 Erongarícuaro



Indicadores 2020

Tasa natalidad c/1000 habitantes	Tasa de mortalidad general c/1000 habitantes	Tasa de mortalidad infantil c/1000 nacimientos	Mortalidad materna eventos ocurridos
19.03	5.79	0.00	0

Fuente: Elaboración propia con datos del INEGI.

EMPLEO

Población económicamente activa	Población económicamente activa femenino	Población económicamente activa masculino	Población económicamente inactiva
7,799	2,996	4,803	4,300
Población económicamente inactiva femenino	Población económicamente inactiva masculino	Población económicamente activa ocupada	Población económicamente activa desocupada
3,322	978	7,712	87

Fuente: INEGI. Censo General de Población y Vivienda 2020.

Porcentaje de la población ocupada por sector 2015

Primario	Secundario	Comercio	Servicios
21.81	45.28	9.55	22.80

Porcentaje de la población por rango de ingreso 2015

Hasta 1 Salario Mínimo	De 1 a 2 Salarios Mínimos	Más de 2 Salarios Mínimos
34.43	29.57	28.86

Fuente: INEGI. Censo de Población y Vivienda 2015.

VIVIENDA

Total de hogares	Total de viviendas	Total de viviendas habitadas	Promedio de ocupantes por vivienda
3,946	5,461	3,947	4
Viviendas con piso de cemento, firme, madera u otros	Viviendas con 3 y más cuartos	Viviendas con energía eléctrica	Viviendas con agua dentro de la vivienda
3,772	3,278	3,917	3,840
Viviendas con drenaje	Viviendas con refrigerador	Viviendas con lavadora	Viviendas con radio
3,258	2,891	2,218	2,939
Viviendas con televisión	Viviendas con computadora	Viviendas con teléfono	Viviendas con internet
3,715	563	564	643

Fuente: INEGI. Censo General de Población y Vivienda 2020.



Ficha Municipal de Información 2022 Erongarícuaro



ECONOMÍA

Producto Interno Bruto 2010 (millones de pesos)	530.60	Volumen de la producción ganadera (toneladas) 2020	Valor de la producción ganadera (pesos) 2020
Participación en PIB estatal %	0.26	2,444.26	40,564.50
Establecimientos económicos 2021	433.00	<p>Gráfica 4: Volumen de la producción agrícola y ganadera 2020</p> <p>■ Volumen de la producción ganadera (toneladas) 2020 ■ Volumen de la producción agrícola (toneladas) 2020</p> <p style="text-align: center;">Fuente: SADER. Sistema de información agroalimentaria 2021.</p>	
Superficie sembrada (hectáreas) 2020	3,362.00		
Superficie cosechada (hectáreas)	3,318.00		
Volumen de la producción agrícola (toneladas) 2020	22,821.00		
Valor de la producción agrícola (pesos) 2020	180,165,166.60		
Ingresos por remesas 2021 (millones de dólares)	9.57		

Fuentes: Revista Mexicana Volumen 5 , 2010. INEGI. Directorio de Unidades Económicas 2021. SADER. Sistema de información agroalimentaria 2021. Banxico. Informe de remesas por municipio 2021.

SEGURIDAD PÚBLICA

Delitos registrados del fuero común 2021	
El patrimonio	39
La familia	0
La libertad y la seguridad sexual	6
La sociedad	0
La vida y la integridad corporal	27
Libertad personal	0
Otros bienes jurídicos afectados (del fuero común)	21
Total general	93



Fuente: SESNSP. corte al 31 de diciembre 2021.

Fuente: SESNSP. Incidencia delictiva del Fuero Común, nueva metodología, corte al 31 de diciembre 2021.