



Ficha Municipal de Información 2022

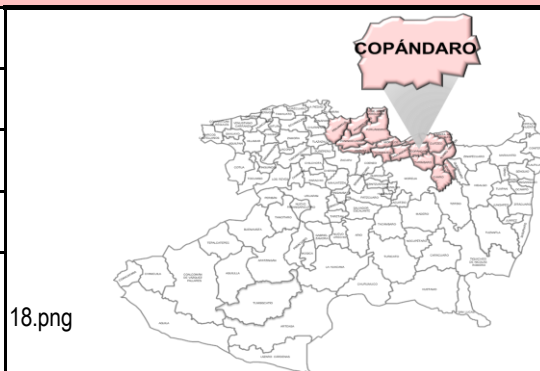
Copándaro



Coordinación de Planeación
para el Desarrollo del Estado
de Michoacán de Ocampo
GOBIERNO DE MICHOACÁN

GENERALES

Municipio	Copándaro
Región	Cuitzeo
Extensión territorial km2	173.27
Cabecera municipal	Copándaro de Galeana
Toponimia	Lugar de aguacates



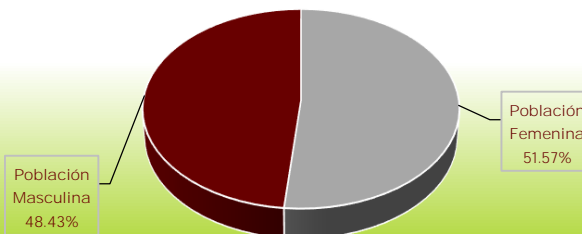
DEMOGRAFÍA

Población 2020

Población Total	9,484
Población Femenina	4,891
Población Masculina	4,593
Población de 3 años y más hablante de lengua indígena total	7
Población de 3 años y más hablante de lengua indígena femenina	1
Población de 3 años y más hablante de lengua indígena masculina	6
Población en localidades urbanas	6,319
Población en localidades rurales	3,165
Número de localidades	14

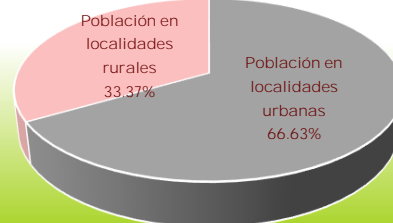
Fuente: INEGI. Censo de Población y vivienda 2020.

Gráfica 1: Porcentaje de la población por sexo 2020



Fuente: Elaboración propia con datos del INEGI.

Gráfica 2: Concentración de la población según tipo de localidad



Fuente: Elaboración propia con datos del INEGI.

Población en situación de pobreza 2015

Número de personas en situación de pobreza	6,489
Pobreza extrema	5,440
Pobreza moderada	1,048
No pobres y no vulnerables	335

Fuente: CONEVAL. Medición de la Pobreza 2010-2015.

Índice de Marginación 2020

Índice de marginación	54.88
Grado de marginación	Bajo
Índice de marginación normalizado, 2020	0.86
Posición con respecto al resto de municipios	48

Fuente: CONAPO. Índice de Marginación por Municipio 2020.

EDUCACIÓN

Por tipo educativo: Público y privado, ciclo escolar 2020/2021	Escuelas	Alumnos	Docentes
Educación básica	28	2,019	121
Educación Media Superior	1	238	27
Educación superior	0	0	0
Capacitación para el trabajo	0	0	0

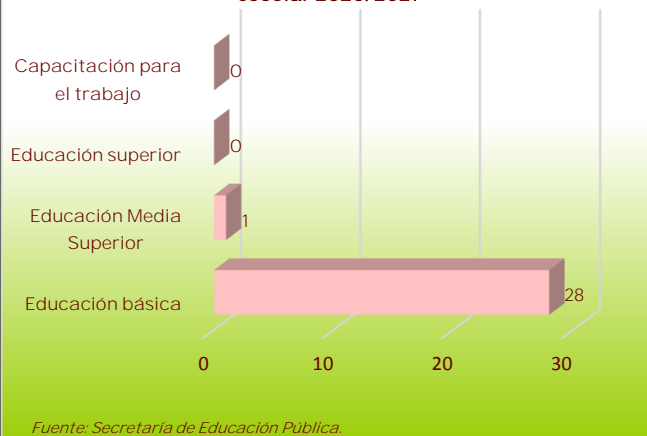
Fuente: SEP, sistema interactivo de consulta educativa <https://www.planeacion.sep.gob.mx/principalescifras/>. Fecha de consulta 2 marzo 2022.

Indicadores

Grado promedio escolar 2015	6.63
Eficiencia terminal global 2015	88.14
Deserción escolar global 2016	11.86
Deserción bachillerato 2016	23.11
Deserción escolar secundaria 2016	11.32
Porcentaje de analfabetismo total 2020	7.81

Fuente: IPLAEM. Sistema de Indicadores del Estado de Michoacán (varios años).

Gráfica 3: Escuelas por tipo educativo ciclo escolar 2020/2021



Fuente: Secretaría de Educación Pública.

SALUD

Establecimientos de salud 2021	4	IMSS-BIENESTAR	0
En operación	4	ISSSTE	0
Fuera de operación	0	SMP	1
De primer nivel	3	SSA	3
Segundo nivel	1	otros	0
Tercer nivel	0	Tipo de establecimiento rural	2
No aplica	0	Tipo de establecimiento urbano	2
Perteneciente al IMSS	0		

Fuente: Secretaría de salud. Sistema de información de salud. Consulta de bases CLUES diciembre 2021

Derechohabiencia 2020

Afiliados al servicio de salud total	Afiliados al servicio de salud hombres	Afiliados al servicio de salud mujeres	Población no afiliada al servicios de salud
5,010	2,390	2,620	4,463

Fuente. INEGI. Censo de Población y Vivienda 2020.



Ficha Municipal de Información 2022 Copándaro



Indicadores 2020

Tasa natalidad c/1000 habitantes	Tasa de mortalidad general c/1000 habitantes	Tasa de mortalidad infantil c/1000 nacimientos	Mortalidad materna eventos ocurridos
16.98	7.70	12.42	0

Fuente: Elaboración propia con datos del INEGI.

EMPLEO

Población económicamente activa	Población económicamente activa femenino	Población económicamente activa masculino	Población económicamente inactiva
3,527	1,046	2,481	3,871
Población económicamente inactiva femenino	Población económicamente inactiva masculino	Población económicamente activa ocupada	Población económicamente activa desocupada
2,828	1,043	3,407	120

Fuente: INEGI. Censo General de Población y Vivienda 2020.

Porcentaje de la población ocupada por sector 2015

Primario	Secundario	Comercio	Servicios
45.35	16.85	15.07	20.54

Porcentaje de la población por rango de ingreso 2015

Hasta 1 Salario Mínimo	De 1 a 2 Salarios Mínimos	Más de 2 Salarios Mínimos
22.84	33.53	28.71

Fuente: INEGI. Censo de Población y Vivienda 2015.

VIVIENDA

Total de hogares	Total de viviendas	Total de viviendas habitadas	Promedio de ocupantes por vivienda
2,407	3,572	2,408	4
Viviendas con piso de cemento, firme, madera u otros	Viviendas con 3 y más cuartos	Viviendas con energía eléctrica	Viviendas con agua dentro de la vivienda
2,291	2,008	2,389	2,327
Viviendas con drenaje	Viviendas con refrigerador	Viviendas con lavadora	Viviendas con radio
2,336	2,199	1,593	1,671
Viviendas con televisión	Viviendas con computadora	Viviendas con teléfono	Viviendas con internet
2,295	325	219	555

Fuente: INEGI. Censo General de Población y Vivienda 2020.



Ficha Municipal de Información 2022 Copándaro



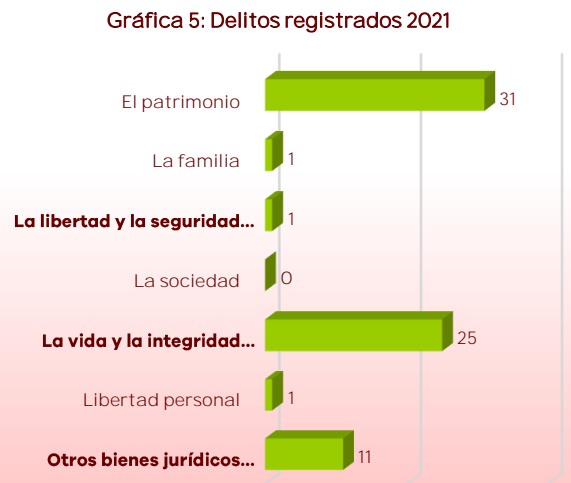
ECONOMÍA

Producto Interno Bruto 2010 (millones de pesos)	212.80	Volumen de la producción ganadera (toneladas) 2020	Valor de la producción ganadera (pesos) 2020
Participación en PIB estatal %	0.10	1,666.82	46,983.71
Establecimientos económicos 2021	261.00	<p>Gráfica 4: Volumen de la producción agrícola y ganadera 2020</p> <p>■ Volumen de la producción ganadera (toneladas) 2020 ■ Volumen de la producción agrícola (toneladas) 2020</p> <p style="text-align: right;">Fuente: SADER. Sistema de información agroalimentaria 2021.</p>	
Superficie sembrada (hectáreas) 2020	1,443.71		
Superficie cosechada (hectáreas)	1,443.71		
Volumen de la producción agrícola (toneladas) 2020	134,583.46		
Valor de la producción agrícola (pesos) 2020	196,321,038.50		
Ingresos por remesas 2021 (millones de dólares)	2.80		

Fuentes: Revista Mexicana Volumen 5 , 2010. INEGI. Directorio de Unidades Económicas 2021. SADER. Sistema de información agroalimentaria 2021. Banxico. Informe de remesas por municipio 2021.

SEGURIDAD PÚBLICA

Delitos registrados del fuero común 2021	
El patrimonio	31
La familia	1
La libertad y la seguridad sexual	1
La sociedad	0
La vida y la integridad corporal	25
Libertad personal	1
Otros bienes jurídicos afectados (del fuero común)	11
Total general	70



Fuente: SESNSP. Incidencia delictiva del Fuero Común, nueva metodología, corte al 31 de diciembre 2021.