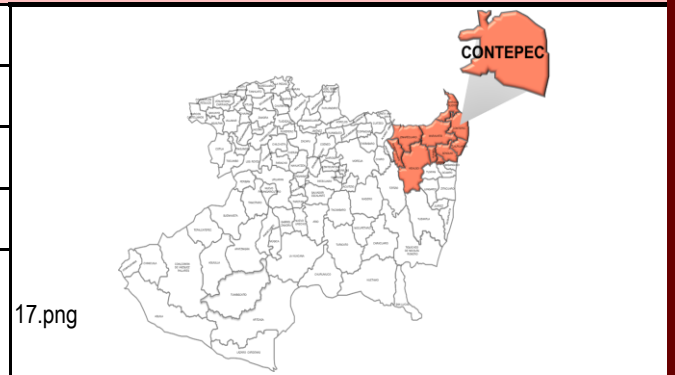


GENERALES

Municipio	Contepec
Región	Oriente
Extensión territorial km2	380.74
Cabecera municipal	Contepec
Toponimia	En el cerro de las ollas



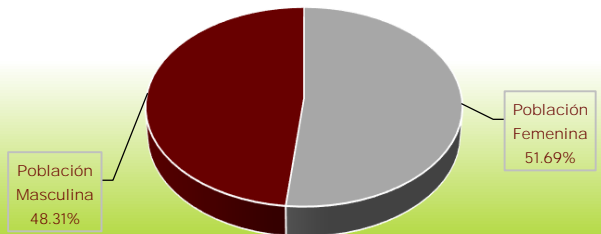
DEMOGRAFÍA

Población 2020

Población Total	35,070
Población Femenina	18,126
Población Masculina	16,944
Población de 3 años y más hablante de lengua indígena total	35
Población de 3 años y más hablante de lengua indígena femenina	18
Población de 3 años y más hablante de lengua indígena masculina	17
Población en localidades urbanas	27,991
Población en localidades rurales	7,079
Número de localidades	78


Fuente: INEGI. Censo de Población y vivienda 2020.

Gráfica 1: Porcentaje de la población por sexo 2020



Fuente: Elaboración propia con datos del INEGI.

Gráfica 2: Concentración de la población según tipo de localidad



Fuente: Elaboración propia con datos del INEGI.

Población en situación de pobreza 2015

Número de personas en situación de pobreza	23,898
Pobreza extrema	18,690
Pobreza moderada	5,208
No pobres y no vulnerables	904

Fuente: CONEVAL. Medición de la Pobreza 2010-2015.

Índice de Marginación 2020

Índice de marginación	53.74
Grado de marginación	Medio
Índice de marginación normalizado, 2020	0.84
Posición con respecto al resto de municipios	20

Fuente: CONAPO. Índice de Marginación por Municipio 2020.



Ficha Municipal de Información 2022 Contepec



Coordinación de Planeación
para el Desarrollo del Estado
de Michoacán de Ocampo
GOBIERNO DE MICHOACÁN

EDUCACIÓN

Por tipo educativo: Público y privado, ciclo escolar 2020/2021	Escuelas	Alumnos	Docentes
Educación básica	114	7,986	424
Educación Media Superior	3	797	45
Educación superior	0	0	0
Capacitación para el trabajo	1	156	1

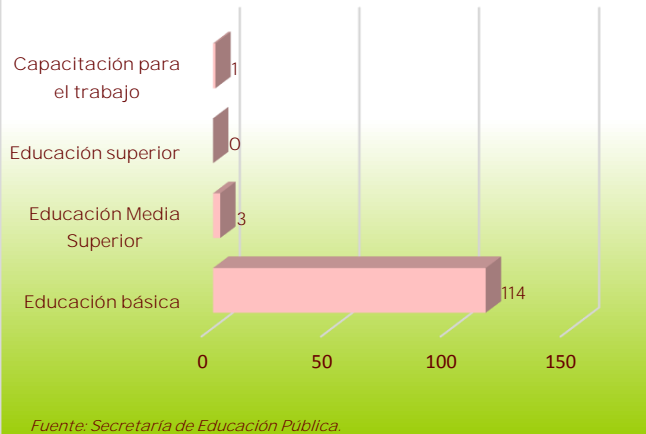
Fuente: SEP, sistema interactivo de consulta educativa <https://www.planeacion.sep.gob.mx/principalescifras/>. Fecha de consulta 2 marzo 2022.

Indicadores

Grado promedio escolar 2015	6.57
Eficiencia terminal global 2015	91.62
Deserción escolar global 2016	8.38
Deserción bachillerato 2016	13.63
Deserción escolar secundaria 2016	10.16
Porcentaje de analfabetismo total 2020	9.18

Fuente: IPLAEM. Sistema de Indicadores del Estado de Michoacán (varios años).

Gráfica 3: Escuelas por tipo educativo ciclo escolar 2020/2021



Fuente: Secretaría de Educación Pública.

SALUD

Establecimientos de salud 2021	17	IMSS-BIENESTAR	4
En operación	16	ISSSTE	1
Fuera de operación	1	SMP	1
De primer nivel	15	SSA	10
Segundo nivel	0	otros	1
Tercer nivel	0	Tipo de establecimiento rural	10
No aplica	2	Tipo de establecimiento urbano	7
Perteneciente al IMSS	0		

Fuente: Secretaría de salud. Sistema de información de salud. Consulta de bases CLUES diciembre 2021

Derechohabiencia 2020

Afiliados al servicio de salud total	Afiliados al servicio de salud hombres	Afiliados al servicio de salud mujeres	Población no afiliada al servicios de salud
20,648	9,663	10,985	14,416

Fuente. INEGI. Censo de Población y Vivienda 2020.



Ficha Municipal de Información 2022 Contepec



Indicadores 2020

Tasa natalidad c/1000 habitantes	Tasa de mortalidad general c/1000 habitantes	Tasa de mortalidad infantil c/1000 nacimientos	Mortalidad materna eventos ocurridos
19.93	6.70	8.58	1

Fuente: Elaboración propia con datos del INEGI.

EMPLEO

Población económicamente activa	Población económicamente activa femenino	Población económicamente activa masculino	Población económicamente inactiva
16,913	6,657	10,256	9,084
Población económicamente inactiva femenino	Población económicamente inactiva masculino	Población económicamente activa ocupada	Población económicamente activa desocupada
6,994	2,090	16,750	163

Fuente: INEGI. Censo General de Población y Vivienda 2020.

Porcentaje de la población ocupada por sector 2015

Primario	Secundario	Comercio	Servicios
36.36	24.78	11.94	25.54

Porcentaje de la población por rango de ingreso 2015

Hasta 1 Salario Mínimo	De 1 a 2 Salarios Mínimos	Más de 2 Salarios Mínimos
26.18	39.20	23.02

Fuente: INEGI. Censo de Población y Vivienda 2015.

VIVIENDA

Total de hogares	Total de viviendas	Total de viviendas habitadas	Promedio de ocupantes por vivienda
9,145	12,432	9,146	4
Viviendas con piso de cemento, firme, madera u otros	Viviendas con 3 y más cuartos	Viviendas con energía eléctrica	Viviendas con agua dentro de la vivienda
8,896	6,891	9,043	8,882
Viviendas con drenaje	Viviendas con refrigerador	Viviendas con lavadora	Viviendas con radio
8,349	7,575	5,428	5,981
Viviendas con televisión	Viviendas con computadora	Viviendas con teléfono	Viviendas con internet
8,324	1,006	800	1,297

Fuente: INEGI. Censo General de Población y Vivienda 2020.



Ficha Municipal de Información 2022 Contepec



ECONOMÍA

Producto Interno Bruto 2010 (millones de pesos)	938.80	Volumen de la producción ganadera (toneladas) 2020	8,022.11
Participación en PIB estatal %	0.46	Valor de la producción ganadera (pesos) 2020	126,279.51
Establecimientos económicos 2021	508.00	<div style="text-align: center;"> <p>Gráfica 4: Volumen de la producción agrícola y ganadera 2020</p> <p>■ Volumen de la producción ganadera (toneladas) 2020 ■ Volumen de la producción agrícola (toneladas) 2020</p> <p style="text-align: right;">Fuente: SADER. Sistema de información agroalimentaria 2021.</p> </div>	
Superficie sembrada (hectáreas) 2020	14,177.12		
Superficie cosechada (hectáreas)	14,175.87		
Volumen de la producción agrícola (toneladas) 2020	75,097.05		
Valor de la producción agrícola (pesos) 2020	232,269,800.90		
Ingresos por remesas 2021 (millones de dólares)	38.51		

Fuentes: Revista Mexicana Volumen 5, 2010. INEGI. Directorio de Unidades Económicas 2021. SADER. Sistema de información agroalimentaria 2021. Banxico. Informe de remesas por municipio 2021.

SEGURIDAD PÚBLICA

Delitos registrados del fuero común 2021	
El patrimonio	55
La familia	0
La libertad y la seguridad sexual	7
La sociedad	0
La vida y la integridad corporal	41
Libertad personal	0
Otros bienes jurídicos afectados (del fuero común)	38
Total general	141



Fuente: SESNSP. Incidencia delictiva del Fuero Común, nueva metodología, corte al 31 de diciembre 2021.